

AUTORIZACE

ČÍSLO PARE

ČÍSLO ZMĚNY	DATUM ZMĚNY	POPIS/OBSAH ZMĚNY	PODPIS

II/353 Nové Veselí - obchvat

název akce





stavební objekt

Kraj Vysočina Žižkova 57 587 33 Jihlava objednatel	. . . spolupráce
k.ú. Budeč, Nové Veselí místo stavby	Kraj Vysočina kraj



DOPRAVNĚ INŽENÝRSKÁ KANCELÁŘ
 Bozděchova 1668, 500 02 Hradec Králové
 tel : 495 219 036, 495 212 647, fax : 495 221 677
 e-mail : dik@dik - hk.cz, http : www.dik-hk.cz

odstranění zatrubnění a obnova otevřeného příkopu	dok.změn stavby
výkres	měřítko stupeň

ING. M. BURIANEC kontroloval		ING. M. BURIANEC hlavní inženýr projektu		A008/20 číslo zakázky	číslo přílohy
Ing. Jiří Eliášek zodpovědný projektant		Ing. Jiří Eliášek vedoucí projektant		12/2020 datum	

Příkop technická zpráva 201202	1
příkop pozemky KN PK - Informace o pozemku _ Nahlížení do katastru ne	10
mapa prehledna prikop	18
základní mapa - výřez	19
201130 sit 201127 prikop listopad s Xrefy - vyznaceny dotcene pozemky	20
201130 podm00listopad	21
201130 pricmc00listopad	22

II/353 Nové Veselí obchvat

dokumentace změn stavby – odstranění zatrubnění a obnova otevřeného příkopu

Příkop technická zpráva

Identifikační údaje

Název stavby:	II/353 Nové Veselí - obchvat
Zak. č.:	A092/17
Místo stavby:	k.ú. Budeč, Nové Veselí
Kraj:	Kraj Vysočina
Katastrální území:	k.ú. Budeč, Nové Veselí
Dotčené parcely:	Seznam dotčených parcel, včetně jejich vlastníků je uveden v této zprávě
Stavebník:	Kraj Vysočina
	Žižkova 57
	587 33 Jihlava
Generální projektant:	Dopravně inženýrská kancelář s.r.o.
	Bozděchova 1668, 500 02 Hradec Králové
	IČO: 27 46 68 68
	DIČ: CZ 27 46 68 68

Jednatel společnosti:	Ing. Miloš Burianec
	autorizovaný inženýr pro dopravní stavby, číslo autorizace ČKAIT: 0600437 e-mail: burianec@dik-hk.cz
Hlavní inženýr projektu:	Ing. Miloš Burianec autorizovaný inženýr pro dopravní stavby, číslo autorizace ČKAIT: 0600437 e-mail: burianec@dik-hk.cz
zodpovědný projektant SO 101 Silnice II/353 - obchvat –	Ing. Jiří Eliášek, autorizovaný inženýr v oboru dopravní stavby, číslo autorizace ČKAIT: 0602284
Podobjekty: SO 101.1 Silnice II/353 - obchvat SO 101.2 Zemní val SO 101.30 Sjezdy	
Stupeň dokumentace:	dokumentace změn stavby

Popis charakteristik objektu

Navržený otevřený příkop začíná za SO 152 Rámový propustek v km 1,579 akce II/353 Nové Veselí obchvat za výtokovým objektem SO 152.

Navržený otevřený příkop končí před rybníkem Fedrpyš.

Příkop má navržen sklony svahu 1:2

Příkop délky cca 297 m má navržen podélný sklon 0,5 % v délce cca 180 m a dále podélný sklon 0,9 % v délce 117 m.

Hloubka příkopu je navržena nejméně 0,4 m. Max. hloubka příkopu je cca 1,5 m.

Šířka příkopu je navržena nejméně 1,6 m (2*0,8 m). Max. šířka příkopu je cca 6,50 m.

Lokálně bude hloubka i šířka příkopu větší, z důvodu, aby byl dodržen podélný sklon příkopu.

V trase příkopu jsou navrženy tři směrové oblouky. Všechny tři oblouky jsou $R=20$ m.

Pokud budou v úseku průchodu příkopu lesem v navržené trase příkopu stávající stromy, tak je možno lokálně upravit trasu příkopu a stávající stromy příkopem obejít ve vzdálenosti paty příkopu min. 1,5 m od kmene.

Zdůvodnění funkčního a technického řešení

Místo stávajícího nefunkčního zatrubnění (DN 300?) bezejmenné vodoteče v km 1,579 akce Nové Veselí obchvat je navržen otevřený příkop od SO 152 rámový propustek k rybníku Fedrpyš.

Stávající zatrubnění bude na vtoku (za rámovým propustkem) utěsněno jílem v tl. 1,00 m..

V úsecích, kde bude navržený příkop v kolizi se stávajícím zatrubněním, bude stávající zatrubnění lokálně odstraněno.

Začátek příkopu je za výtokovým objektem rámového propustku SO 152. Příkop vede mimo zaměřené stromořadí. Navržený příkop v k.ú. Nové Veselí leží v 3. Zóně CHKO. **V k.ú. Budeč zasahujeme 1. Zónu CHKO. Zásah do 1. Zóny řešíme s CHKO.** Po hranici pozemků (35) a (33) příkop vede k rybníku. Od staničení cca 230 m do staničení cca 290 m projde příkop lesem v dl. cca 60 m. Těsně před rybníkem příkop překříží pozemek (36) vlastníci Krejčíř a Krejčířová.

Podklady

z. 183/2006 Stavební zákon

z. 254/2001 Vodní zákon

z. 17/1992 Zákon o životním prostředí

vše v aktuálním znění

Související stavby

Připravovaný rybník „Horní Fedrpyš“ nad rybníkem Fedrpyš (mezi obchvatem a rybníkem Fedrpyš). Projektant související stavby je Ing. Miloš Charvát, Pod Hradbami 2003/3, 594 01 Velké Meziříčí. Předpokládaný termín začátku realizace rybníku Horní Fedrpyš je podzim 2021.

Dotčené pozemky

Příkop leží v CHKO Žďárské vrchy. Navržený příkop v k.ú. Nové Veselí leží v 3. Zóně CHKO. **V k.ú. Budeč zasahujeme 1. Zónu CHKO. Zásah do 1. Zóny řešíme s CHKO.** .

k.ú Nové Veselí a k.ú. Budeč.

Pozemky:

SEZNAM DOTČENÝCH POZEMKŮ:												
KATASTRÁLNÍ ÚZEMÍ	ČÍSLO PARCELY KN	ČÍSLO PARCELY ZE PK	VLASTNICKÉ PRÁVO	LV	Výměra [m2]	DRUH POZEMKU	Způsob využití	Dočasný zábor [m2]	BPEJ	Omezení vlastnického práva	Způsob ochrany nemovitosti	změna právního vztahu
NOVÉ VESELÍ [706833]	2202	-	MĚSTYS NOVÉ VESELÍ, NA MĚSTEČKU 114, 59214 NOVÉ VESELÍ	1	732	OSTATNÍ PLOCHA	ZELEŇ	60	Parcela nemá evidovanou BPEJ.	Předkupní právo podle § 101 zákona č. 183/2006 Sb.	chráněná krajinná oblast - II.- IV.zóna	
NOVÉ VESELÍ [706833]	2204	-	POSPÍCHAL VLADIMÍR, NA MĚSTEČKU 12,	723	2541	OSTATNÍ PLOC	ZELEŇ	1080	Parcela nemá evidova	Nejsou evidová na	chráněná krajinná	

]			59214 NOVÉ VESELÍ			HA			né BPEJ.	žádná omezení .	oblast - II.- IV.zóna	
BUDEČ U ŽDÁRU NAD SÁZAVO U [615226]	467	(33)	Pospíchal Petr Ing., Žďárská 389, 59214 Nové Veselí 1/2 Pospíchal Tomáš, Na Městečku 12, 59214 Nové Veselí 1/2	190	5373	OSTA TNÍ PLOC HA	JINÁ PLOC A	330	Parcela nemá evidova né BPEJ.	Nejsou evidová na žádná omezení .	chráně ná krajinná oblast - II.- IV.zóna	Po změně právního vztahu: V- 5093/2020
BUDEČ U ŽDÁRU NAD SÁZAVO U [615226]	467	(35)	VOTOUPAL BOHUMIL, V ZAHŘÁDKÁCH 754, BENÁTKY NAD JIZEROU II, 29471 BENÁTKY NAD JIZEROU	4	2266	OSTA TNÍ PLOC HA	JINÁ PLOC A	330	Parcela nemá evidova né BPEJ.	Nejsou evidová na žádná omezení .	chráně ná krajinná oblast - II.- IV.zóna	
BUDEČ U ŽDÁRU NAD SÁZAVO U [615226]	467	(36)	Krejčíř Jan, Axmanova 536/8, Kohoutovice, 62300 Brno 1/2 Krejčířová Iva Mgr., Uprkova 1576/1, Řečkovice, 62100 Brno 1/2	155	435	OSTA TNÍ PLOC HA	JINÁ PLOC A	20	Parcela nemá evidova né BPEJ.	Nejsou evidová na žádná omezení	chráně ná krajinná oblast - II.- IV.zóna	
BUDEČ U ŽDÁRU NAD SÁZAVO U	377	-	Pospíchal Petr Ing., Žďárská 389, 59214 Nové Veselí 1/2 Pospíchal Tomáš, Na Městečku 12, 59214 Nové Veselí	190	18055	vodní ploch a	rybník	30	Parcela nemá evidova né BPEJ.	Nejsou evidová na žádná omezení	chráně ná krajinná oblast - II.- IV.zóna	Po změně právního vztahu: V- 5093/2020



[615226]			1/2									
--------------	--	--	-----	--	--	--	--	--	--	--	--	--

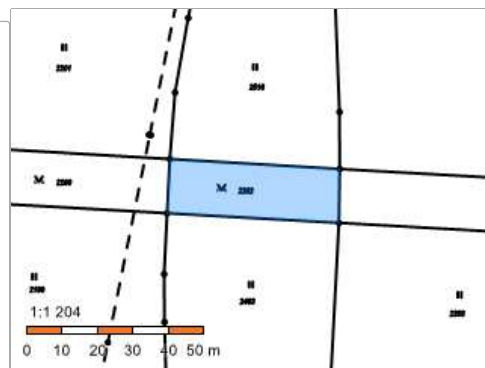
Údaje o bezejmenném vodním toku

Položka	Hodnota
IDVT vodní linie	10206669
Název	bezejmenný tok
Druh vodní linie	vodní tok
Povodí	PMO
ISyPo ID	500070834
HEIS ID	0
Aktualizace	07.01.2011

IDVT vodní linie	Název vodní linie	Kód správce	Správce	Urč. správy	Km od	Km do	X počátku spr.	Y počátku spr.	Aktualizace
10206669	bezejmenný tok	5	Povodí Moravy, s.p.	podle určení §48 odst.2	0.0000	1.5470	-643322.16	-1118563.31	26. 4. 2018

Informace o pozemku

Parcelní číslo:	2202 
Obec:	Nové Veselí [596256] 
Katastrální území:	Nové Veselí [706833]
Číslo LV:	1
Výměra [m ²]:	732
Typ parcely:	Parcela katastru nemovitostí
Mapový list:	
Určení výměry:	Ze souřadnic v S-JTSK
Způsob využití:	zeleň
Druh pozemku:	ostatní plocha



Vlastníci, jiní oprávnění

Vlastnické právo

Podíl

Městys Nové Veselí, Na Městečku 114, 59214 Nové Veselí

Způsob ochrany nemovitosti

Název

chráněná krajinná oblast - II.-IV.zóna

Seznam BPEJ

Parcela nemá evidované BPEJ.

Omezení vlastnického práva


Typ

Předkupní právo podle § 101 zákona č. 183/2006 Sb.

Jiné zápisy

Nejsou evidovány žádné jiné zápisy.

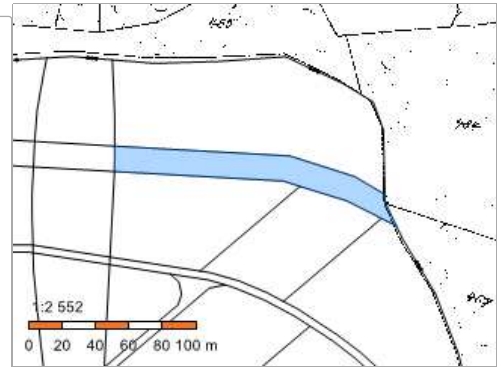
Řízení, v rámci kterých byl k nemovitosti zapsán cenový údaj

Nemovitost je v územním obvodu, kde státní správu katastru nemovitostí ČR vykonává [Katastrální úřad pro Vysočinu](#), [Katastrální pracoviště Žďár nad Sázavou](#) 

Zobrazené údaje mají informativní charakter. Platnost dat k 26.11.2020 08:00.

Informace o pozemku

Parcelní číslo:	2204
Obec:	Nové Veselí [596256]
Katastrální území:	Nové Veselí [706833]
Číslo LV:	723
Výměra [m ²]:	2541
Typ parcely:	Parcela katastru nemovitostí
Mapový list:	
Určení výměry:	Ze souřadnic v S-JTSK
Způsob využití:	zeleň
Druh pozemku:	ostatní plocha



Vlastníci, jiní oprávnění

Vlastnické právo

Podíl

Pospíchal Vladimír, Na Městečku 12, 59214 Nové Veselí

Způsob ochrany nemovitosti

Název

chráněná krajinná oblast - II.-IV.zóna

Seznam BPEJ

Parcela nemá evidované BPEJ.

Omezení vlastnického práva

Nejsou evidována žádná omezení.

Jiné zápisy

Nejsou evidovány žádné jiné zápisy.

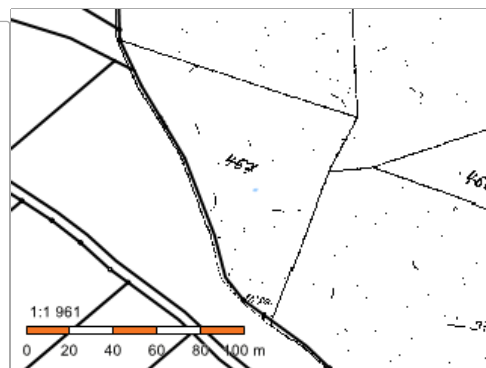
📍 Řízení, v rámci kterých byl k nemovitosti zapsán cenový údaj

Nemovitost je v územním obvodu, kde státní správu katastru nemovitostí ČR vykonává [Katastrální úřad pro Vysočinu, Katastrální pracoviště Žďár nad Sázavou](#)

Zobrazené údaje mají informativní charakter. Platnost dat k 26.11.2020 08:00.

Informace o pozemku

Parcelní číslo:	467
Obec:	Budeč [595390]
Katastrální území:	Budeč u Žďáru nad Sázavou [615226]
Číslo LV:	Parcela není zapsána na LV
Výměra [m ²]:	5926
Typ parcely:	Parcela katastru nemovitostí
Mapový list:	
Určení výměry:	Graficky nebo v digitalizované mapě
Způsob využití:	jiná plocha
Druh pozemku:	ostatní plocha



Způsob ochrany nemovitosti

Název

chráněná krajinná oblast - II.-IV.zóna

Seznam BPEJ

Parcela nemá evidované BPEJ.

Omezení vlastnického práva

Nejsou evidována žádná omezení.

Jiné zápisy

Nejsou evidovány žádné jiné zápisy.

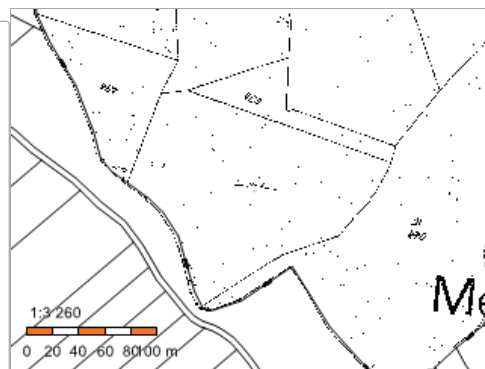
📌 Řízení, v rámci kterých byl k nemovitosti zapsán cenový údaj

Nemovitost je v územním obvodu, kde státní správu katastru nemovitostí ČR vykonává [Katastrální úřad pro Vysočinu](#), [Katastrální pracoviště Žďár nad Sázavou](#)

Zobrazené údaje mají informativní charakter. Platnost dat k 26.11.2020 08:00.

Informace o pozemku

Parcelní číslo:	377
Obec:	Budeč [595390]
Katastrální území:	Budeč u Žďáru nad Sázavou [615226]
Číslo LV:	190
Výměra [m ²]:	18055
Typ parcely:	Parcela katastru nemovitostí
Mapový list:	
Určení výměry:	Graficky nebo v digitalizované mapě
Způsob využití:	rybník
Druh pozemku:	vodní plocha



Vlastníci, jiní oprávnění

Vlastnické právo	Podíl
Pospíchal Petr Ing., Žďárská 389, 59214 Nové Veselí	1/2
Pospíchal Tomáš, Na Městečku 12, 59214 Nové Veselí	1/2

Způsob ochrany nemovitosti

Název

chráněná krajinná oblast - II.-IV.zóna

Seznam BPEJ

Parcela nemá evidované BPEJ.

Omezení vlastnického práva

Nejsou evidována žádná omezení.

Jiné zápisy

Typ

Zahájeny pozemkové úpravy

Změna číslování parcel

✖ Řízení, v rámci kterých byl k nemovitosti zapsán cenový údaj

[V-5093/2020-714](#)

10.12.2020

Více informací k cenovým údajům naleznete v k aplikaci.

Nemovitost je v územním obvodu, kde státní správu katastru nemovitostí ČR vykonává [Katastrální úřad pro Vysočinu, Katastrální pracoviště Žďár nad Sázavou](#)

Zobrazené údaje mají informativní charakter. Platnost dat k 10.12.2020 08:00.

Informace o pozemku

Parcelní číslo:	33
Obec:	Budeč [595390]
Katastrální území:	Budeč u Žďáru nad Sázavou [615226]
Číslo LV:	190
Výměra [m²]:	5373
Typ parcely:	Parcela zjednodušené evidence
Zdroj parcely ZE:	Pozemkový katastr
Mapový list:	

Náhled mapy nelze zobrazit



Chybí lokalizační údaje

Vlastníci, jiní oprávnění

Vlastnické právo	Podíl
Pospíchal Petr Ing., Žďárská 389, 59214 Nové Veselí	1/2
Pospíchal Tomáš, Na Městečku 12, 59214 Nové Veselí	1/2

Způsob ochrany nemovitosti

Nejsou evidovány žádné způsoby ochrany.

Seznam BPEJ

Parcela nemá evidované BPEJ.

Omezení vlastnického práva

Nejsou evidována žádná omezení.

Jiné zápisy

Typ

Zahájeny pozemkové úpravy

✂ Řízení, v rámci kterých byl k nemovitosti zapsán cenový údaj

[V-5093/2020-714](#)


10.12.2020

Více informací k cenovým údajům naleznete v k aplikaci.

Nemovitost je v územním obvodu, kde státní správu katastru nemovitostí ČR vykonává [Katastrální úřad pro Vysočinu, Katastrální pracoviště Žďár nad Sázavou](#)

Zobrazené údaje mají informativní charakter. Platnost dat k 10.12.2020 08:00.

Informace o řízení

Číslo řízení:	V-5093/2020
Pracoviště:	Katastrální úřad pro Vysočinu, Katastrální pracoviště Žďár nad Sázavou 
Datum přijetí:	18.11.2020 15:47
Stav řízení:	Odesláno vyrozumění o provedeném vkladu
Správní poplatek:	Uhrazen

Řízení se týká nemovitostí v k.ú. Budeč u Žďáru nad Sázavou (615226)

Účastníci řízení

Jméno	Typ
Vencelidesová Marcela	Navrhovatel
Vencelidesová Marcela	Převodce
Pospíchal Tomáš	Nabyvatel
Pospíchal Tomáš	Navrhovatel

Provedené operace


Operace	Datum
Založení řízení	18.11.2020
Zaplombování	18.11.2020
Informace o vyznačení plomby	18.11.2020
Rozhodnutí o povolení vkladu	10.12.2020
Provedení vkladu	10.12.2020
Vyrozumění o provedení vkladu	10.12.2020

Předměty řízení

Typ předmětu řízení
Vlastnictví

 **Seznam nemovitostí, ke kterým byl v rámci řízení zapsán cenový údaj**

Více informací k cenovým údajům naleznete v aplikaci.

Podrobnější informace o průběhu řízení Vám **sdělí pouze** [Katastrální úřad pro Vysočinu, Katastrální pracoviště Žďár nad Sázavou](#) . Uživatelská podpora těmito informacemi nedisponuje.

Zobrazené údaje mají informativní charakter. Platnost dat k 10.12.2020 08:00.

Informace o pozemku

Parcelní číslo:	35
Obec:	Budeč [595390]
Katastrální území:	Budeč u Žďáru nad Sázavou [615226]
Číslo LV:	4
Výměra [m ²]:	2266
Typ parcely:	Parcela zjednodušené evidence
Zdroj parcely ZE:	Pozemkový katastr
Mapový list:	

Náhled mapy nelze zobrazit



Chybí lokalizační údaje

Vlastníci, jiní oprávnění

Vlastnické právo	Podíl
Votoupal Bohumil, V Zahrádkách 754, Benátky nad Jizerou II, 29471 Benátky nad Jizerou	

Způsob ochrany nemovitosti

Nejsou evidovány žádné způsoby ochrany.

Seznam BPEJ

Parcela nemá evidované BPEJ.

Omezení vlastnického práva

Nejsou evidována žádná omezení.

Jiné zápisy

Typ
Zahájeny pozemkové úpravy

📍 Řízení, v rámci kterých byl k nemovitosti zapsán cenový údaj

Nemovitost je v územním obvodu, kde státní správu katastru nemovitostí ČR vykonává [Katastrální úřad pro Vysočinu, Katastrální pracoviště Žďár nad Sázavou](#)

Zobrazené údaje mají informativní charakter. Platnost dat k 26.11.2020 08:00.

Informace o pozemku

Parcelní číslo:	36
Obec:	Budeč [595390]
Katastrální území:	Budeč u Žďáru nad Sázavou [615226]
Číslo LV:	155
Výměra [m ²]:	435
Typ parcely:	Parcela zjednodušené evidence
Zdroj parcely ZE:	Pozemkový katastr
Mapový list:	

Náhled mapy nelze zobrazit



Chybí lokalizační údaje

Vlastníci, jiní oprávnění

Vlastnické právo	Podíl
Krejčíř Jan, Axmanova 536/8, Kohoutovice, 62300 Brno	1/2
Krejčířová Iva Mgr., Uprkova 1576/1, Řečkovice, 62100 Brno	1/2

Způsob ochrany nemovitosti

Nejsou evidovány žádné způsoby ochrany.

Seznam BPEJ

Parcela nemá evidované BPEJ.

Omezení vlastnického práva

Nejsou evidována žádná omezení.

Jiné zápisy

Typ

Zahájeny pozemkové úpravy

📍 Řízení, v rámci kterých byl k nemovitosti zapsán cenový údaj

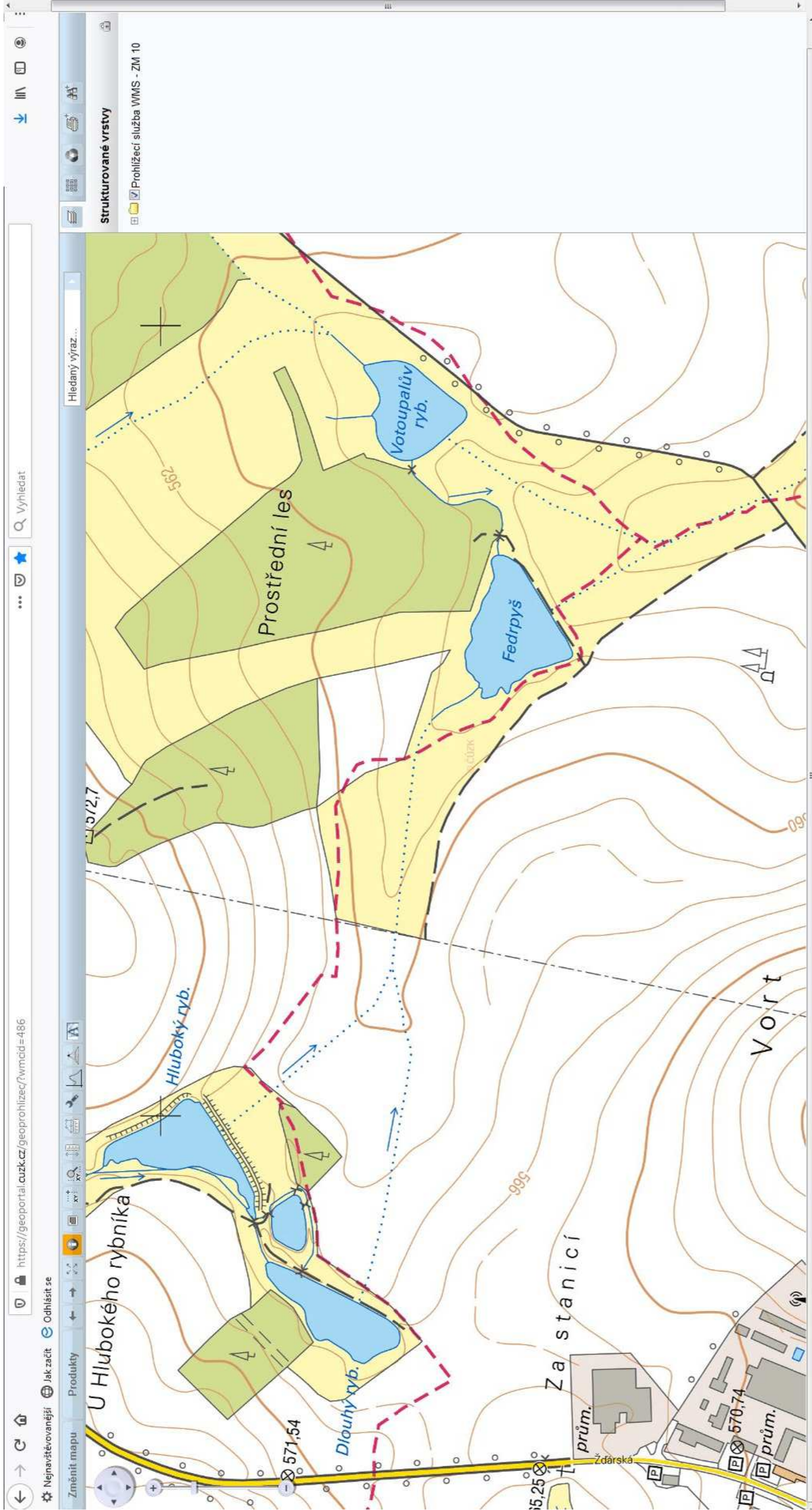
Nemovitost je v územním obvodu, kde státní správu katastru nemovitostí ČR vykonává [Katastrální úřad pro Vysočinu](#), [Katastrální pracoviště Žďár nad Sázavou](#)

Zobrazené údaje mají informativní charakter. Platnost dat k 27.11.2020 16:00.

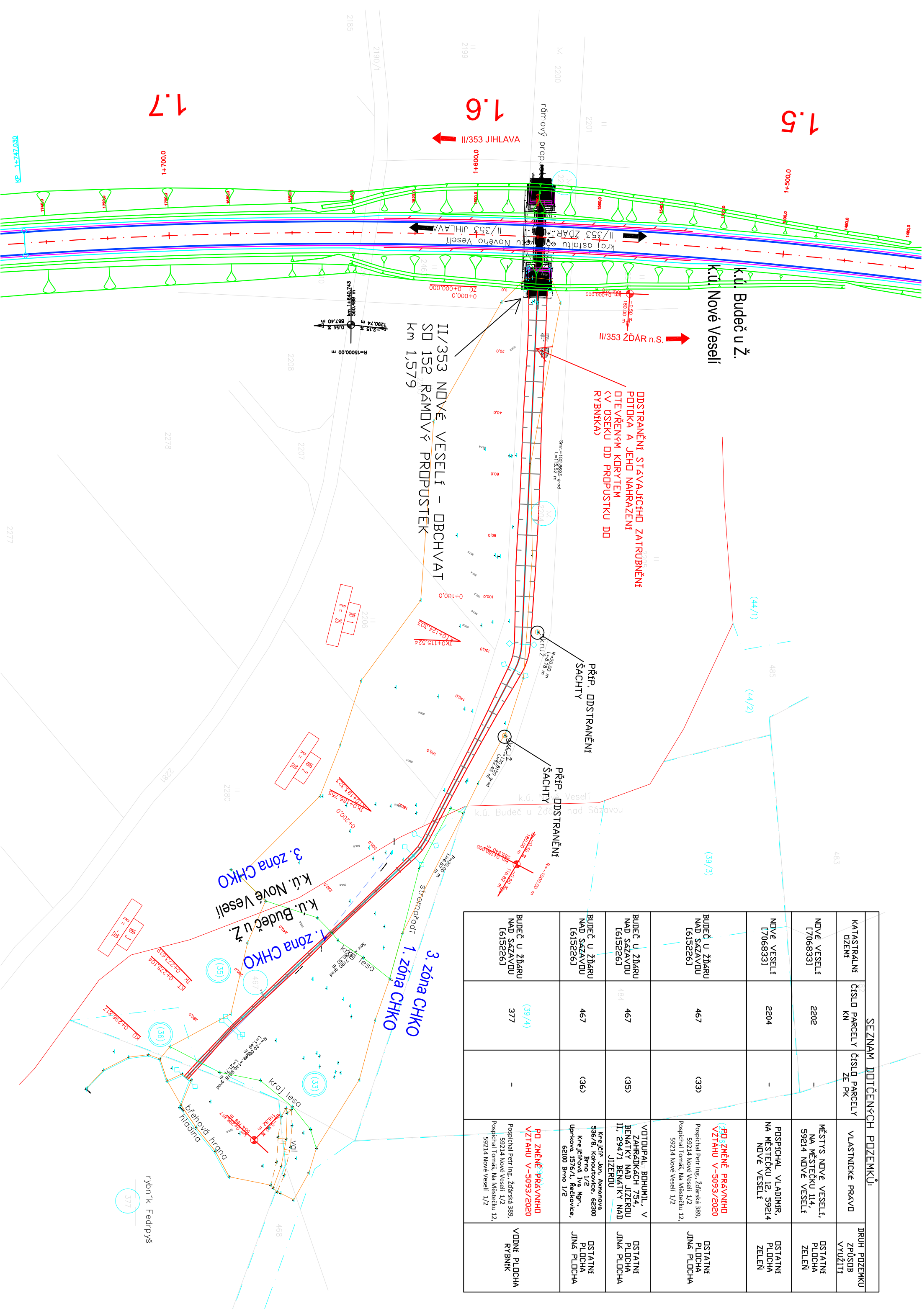
Budeč



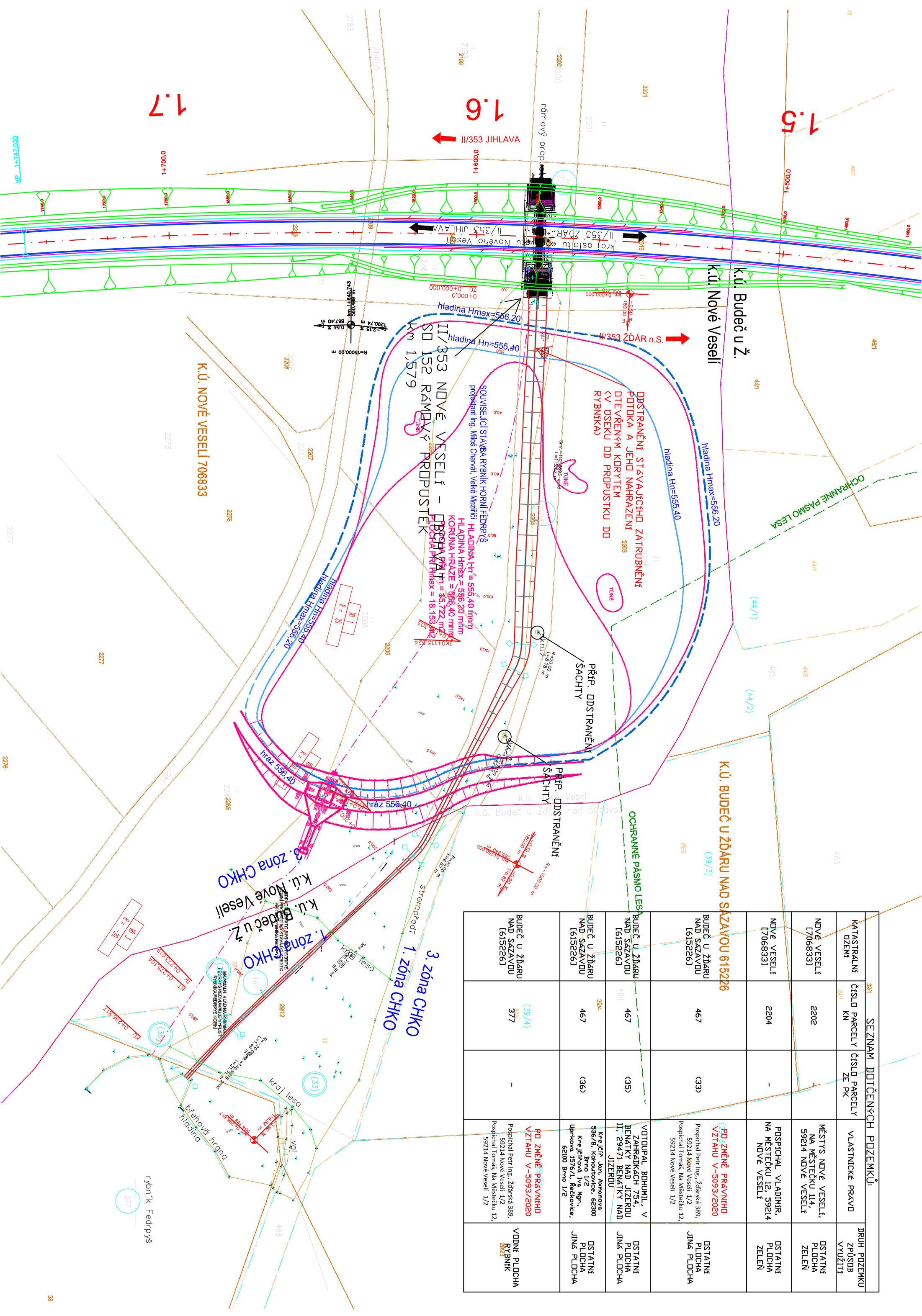
Nové Veselí



SEZNAM DOTČENÝCH POZEMKŮ:					Druh pozemku způsob využití
KATASTRÁLNÍ OZEMÍ	Číslo parcely KN	Číslo parcely ze PK	Vlastnické právo		
NOVÉ VESELÍ I7068331	2202	-	MĚSTYS NOVÉ VESELÍ, NA MĚSTEČKU 114, 59214 NOVÉ VESELÍ		OSTATNÍ PLOCHA ZELENĚ
NOVÉ VESELÍ I7068331	2204	-	POSPÍCHAL VLADIMÍR, NA MĚSTEČKU 12, 59214 NOVÉ VESELÍ		OSTATNÍ PLOCHA ZELENĚ
BUDEČ U ŽďARU NAD SÁZAVOU I6152261	467	(33)	PŮ ZMĚNĚ PRAVNÍHO VZTAHU V-5093/2020 Pospíchal Petr Ing., Žďárská 389, 59214 Nové Veselí 1/2 Pospíchal Tomáš, Na Městečku 12, 59214 Nové Veselí 1/2		OSTATNÍ PLOCHA JINÁ PLOCHA
BUDEČ U ŽďARU NAD SÁZAVOU I6152261	467	(35)	VOTOUPAL BOHUMIL, V ZAHRADKÁCH 754, BENÁTKY NAD JIZEROU II, 29471 BENÁTKY NAD JIZEROU		OSTATNÍ PLOCHA JINÁ PLOCHA
BUDEČ U ŽďARU NAD SÁZAVOU I6152261	467	(36)	Krejčíř Jan, Axmonova 536/8, Kohnoutovice, 62300 Krejčířová Iva Mgr., Uprkova 1576/1, Řečkovice, 62100 Brno 1/2		OSTATNÍ PLOCHA JINÁ PLOCHA
BUDEČ U ŽďARU NAD SÁZAVOU I6152261	377	(39/4)	PŮ ZMĚNĚ PRAVNÍHO VZTAHU V-5093/2020 Pospíchal Petr Ing., Žďárská 389, 59214 Nové Veselí 1/2 Pospíchal Tomáš, Na Městečku 12, 59214 Nové Veselí 1/2		VODNÍ PLOCHA RYBNÍK



SEZNAM DOTČENÝCH POZEMKŮ:					DRUH POZEMKU ZPŮSOB VYUŽITÍ
KATASTRÁLNÍ OZEMÍ	ČÍSLO PARCELY KN	ČÍSLO PARCELY ZE PK	VLASTNICKÉ PRAVO		
NOVÉ VESELÍ I7068331	2202	-	MĚSTYS NOVÉ VESELÍ, NA MĚSTEČKU 114, 59214 NOVÉ VESELÍ	OSTATNÍ PLOCHA ZELENĚ	
NOVÉ VESELÍ I7068331	2204	-	POSPÍCHAL VLADIMÍR, NA MĚSTEČKU 12, 59214 NOVÉ VESELÍ	OSTATNÍ PLOCHA ZELENĚ	
BUDEČ U ŽDÁRU NAD SAZAVOU I6152261	467	(33)	PŮ. ZMĚNĚ PRAVNÍHO VZTAHU V-5093/2020 Pospíchal Petr Ing., Žďárská 389, 59214 Nové Veselí 1/2 Pospíchal Tomáš, Na Městečku 12, 59214 Nové Veselí 1/2	OSTATNÍ PLOCHA JINÁ PLOCHA	
BUDEČ U ŽDÁRU NAD SAZAVOU I6152261	467	(35)	VOTOUPEL BOHUMIL, V ZAHŘADKÁCH 754, BENÁTKY NAD JIZEROU II, 29471 BENÁTKY NAD JIZEROU	OSTATNÍ PLOCHA JINÁ PLOCHA	
BUDEČ U ŽDÁRU NAD SAZAVOU I6152261	467	(36)	Krejřtř Jan, Amonova 536/8, Kohnoutovice, 62300 Krejřtřová Iva Mgr., Uprkova 1576/1, Řečkovice, 62100 Brno 1/2	OSTATNÍ PLOCHA JINÁ PLOCHA	
BUDEČ U ŽDÁRU NAD SAZAVOU I6152261	377	(39/4)	PŮ. ZMĚNĚ PRAVNÍHO VZTAHU V-5093/2020 Pospíchal Petr Ing., Žďárská 389, 59214 Nové Veselí 1/2 Pospíchal Tomáš, Na Městečku 12, 59214 Nové Veselí 1/2	VODNÍ PLOCHA RYBNÍK	



▼.2202	▼. 2204	po hranici pozemků (35)a(33) ▼.(35)▼.(33)	(36) 377
k.ú. Nové Veselí		k.ú. Budeč u Ž.	

Druh pozemku

Katastrální území

Okres:

Kraj :

R = -1000 m
T = 2,00 m
y = -0,00 m

SOUVISEJÍCÍ STAVBA RYBNÍK HORNÍ FEDRPYŠ
projektant Ing. Miloš Charvát, Velké Meziříčí

podMC00Iistopad

km 0 – km 0.296.817

SKLONOVØ POMĚRY
M 1:1000/100

Srov. rovina = 555 m / n. m.

KÓTY NIVELETY

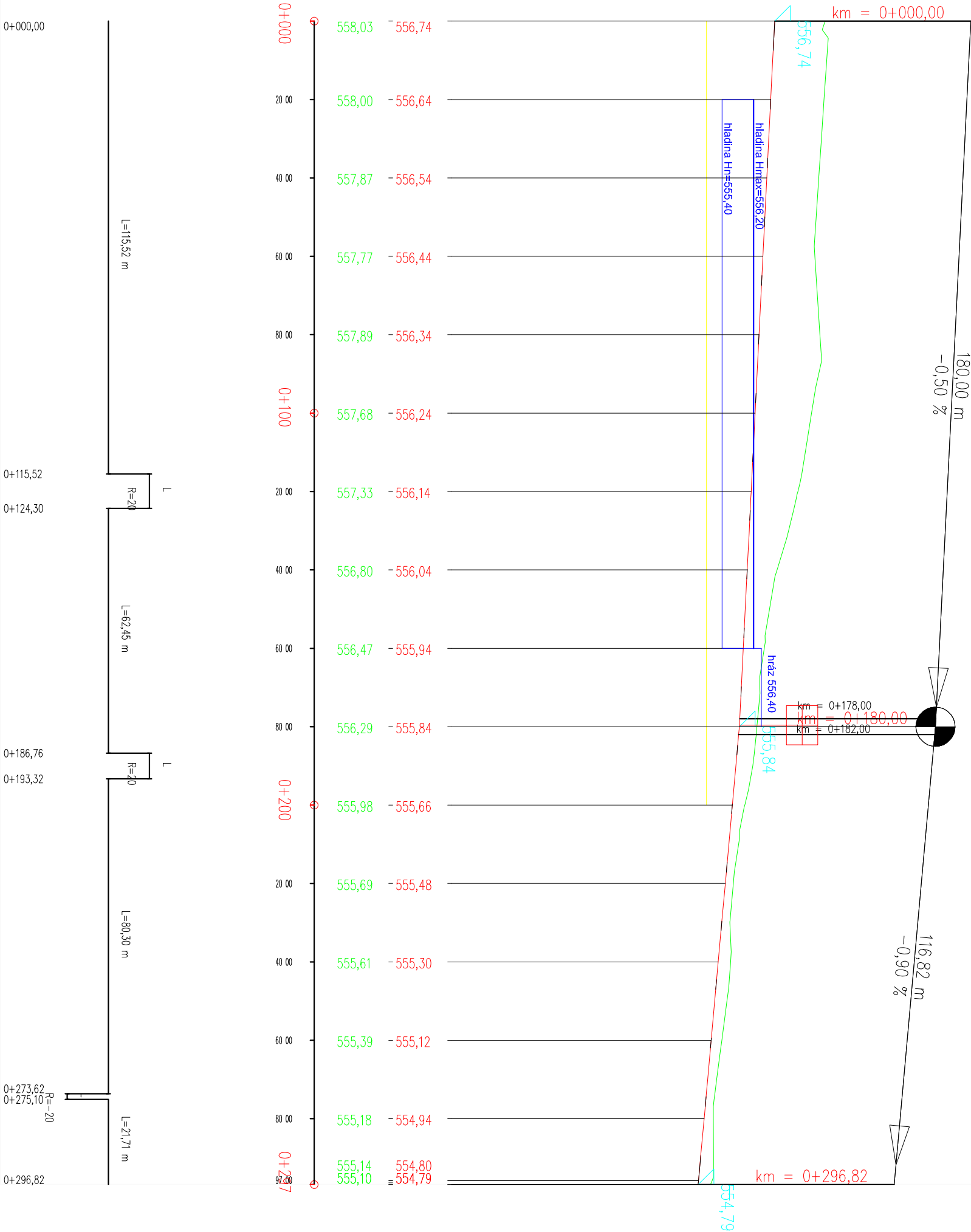
KÓTY TERØNU

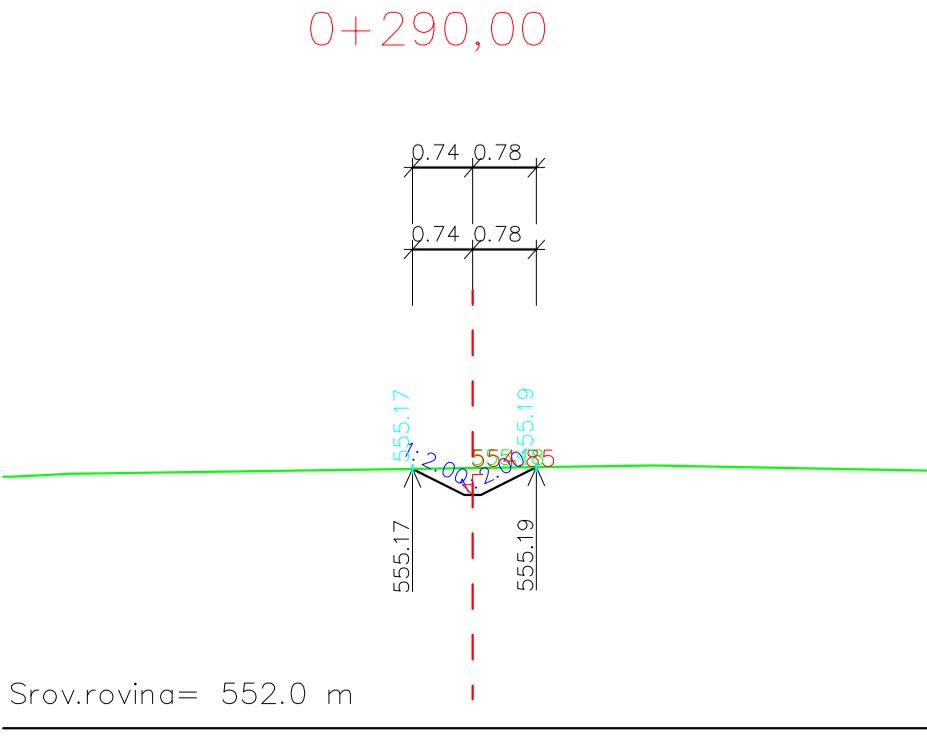
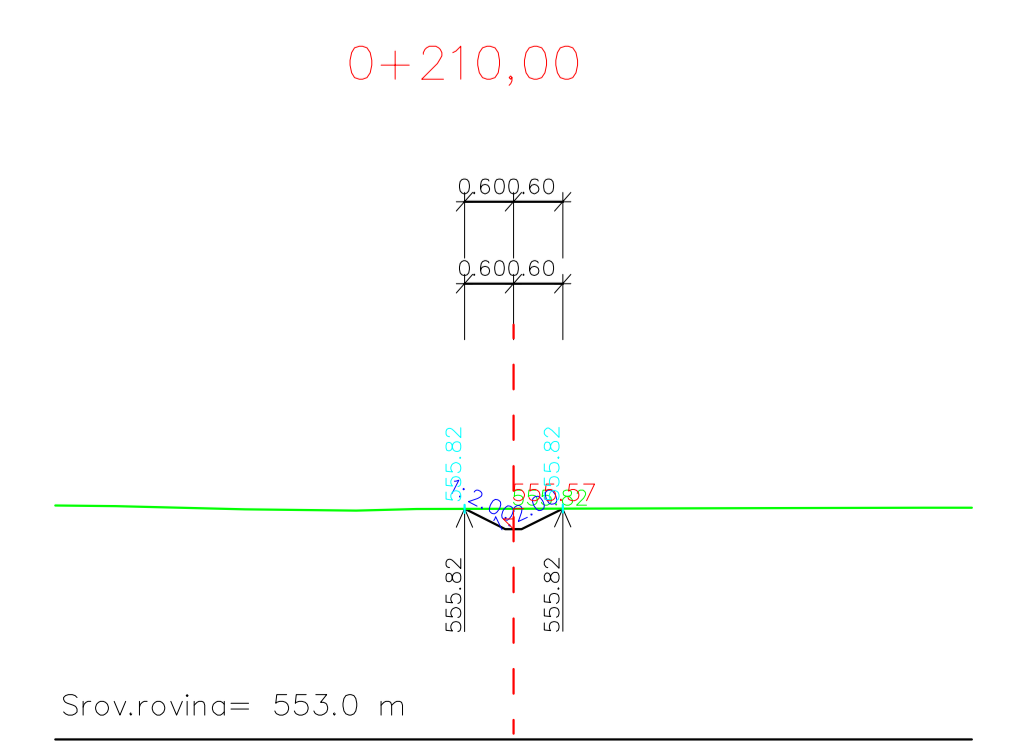
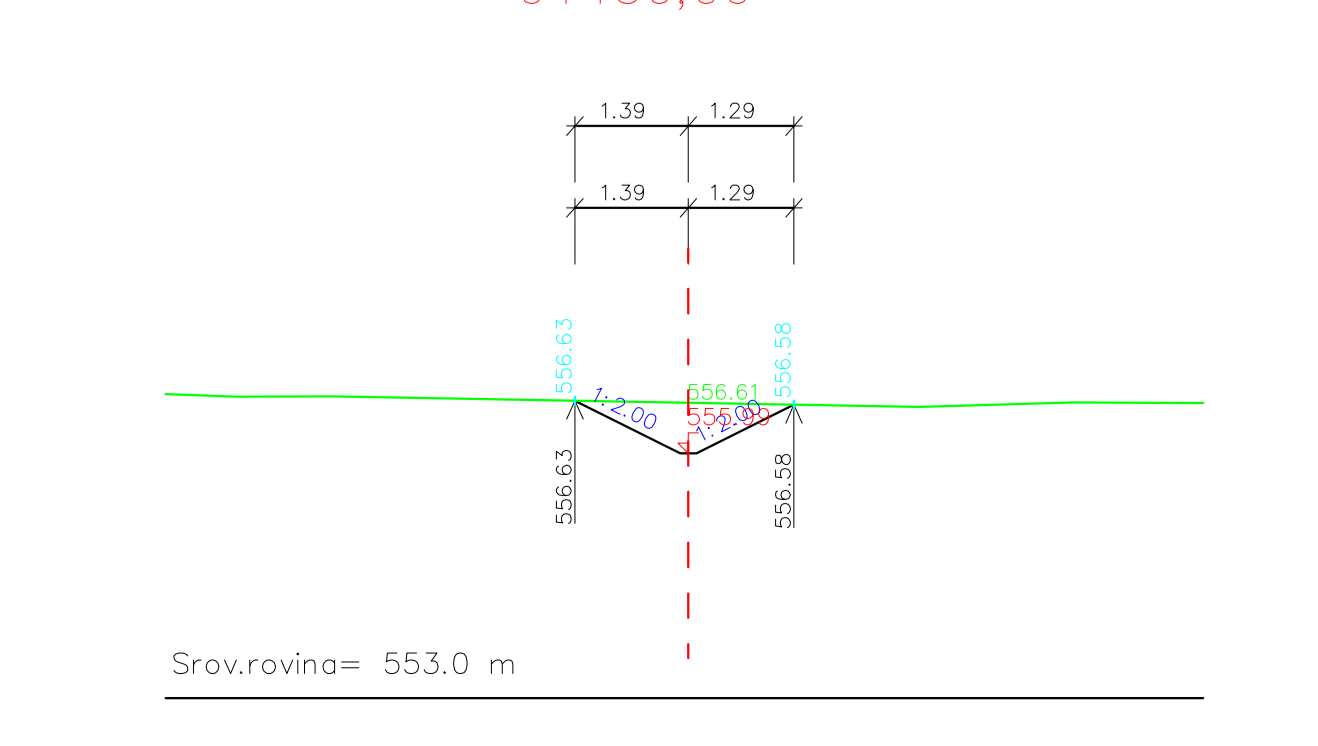
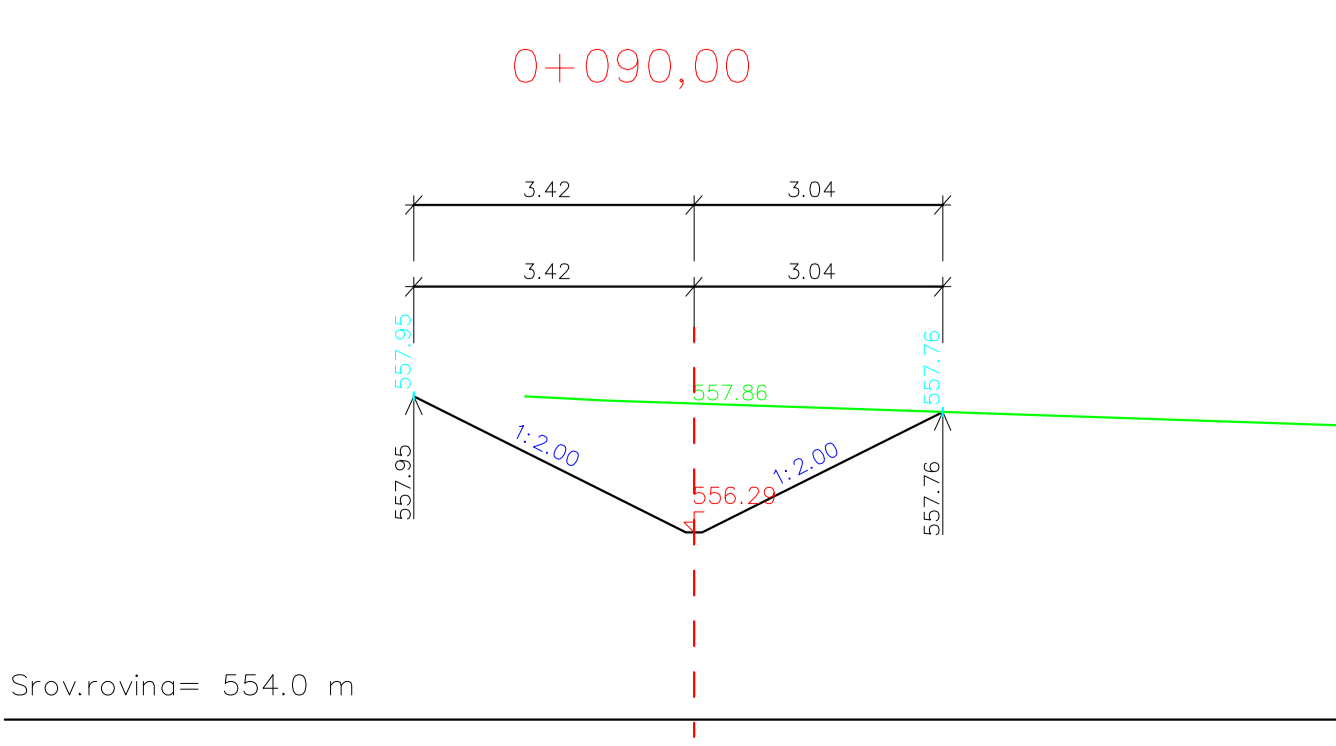
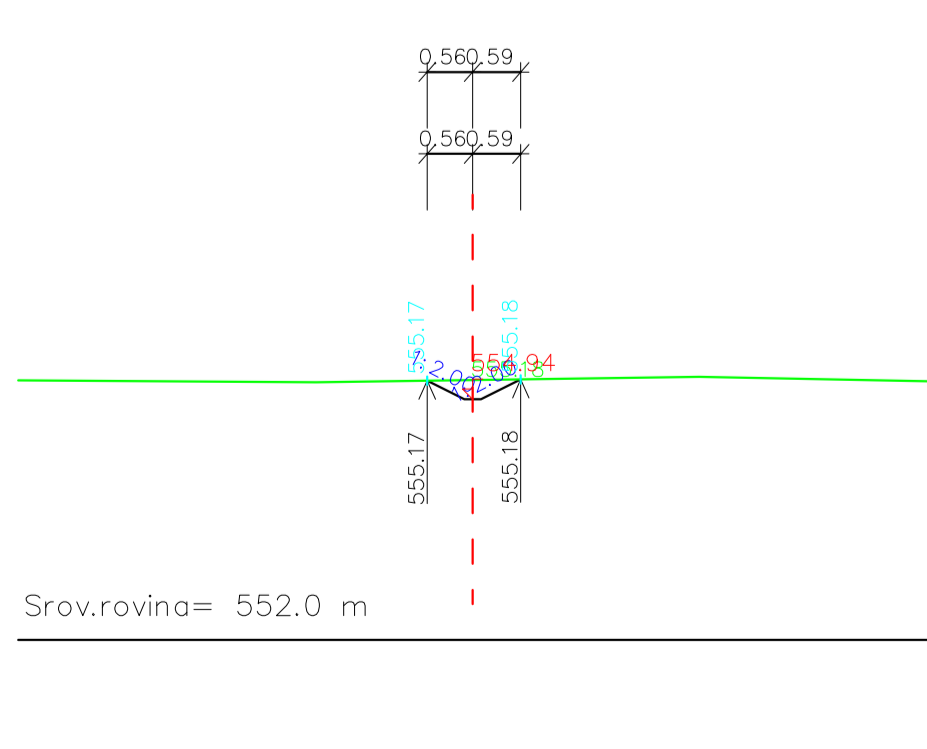
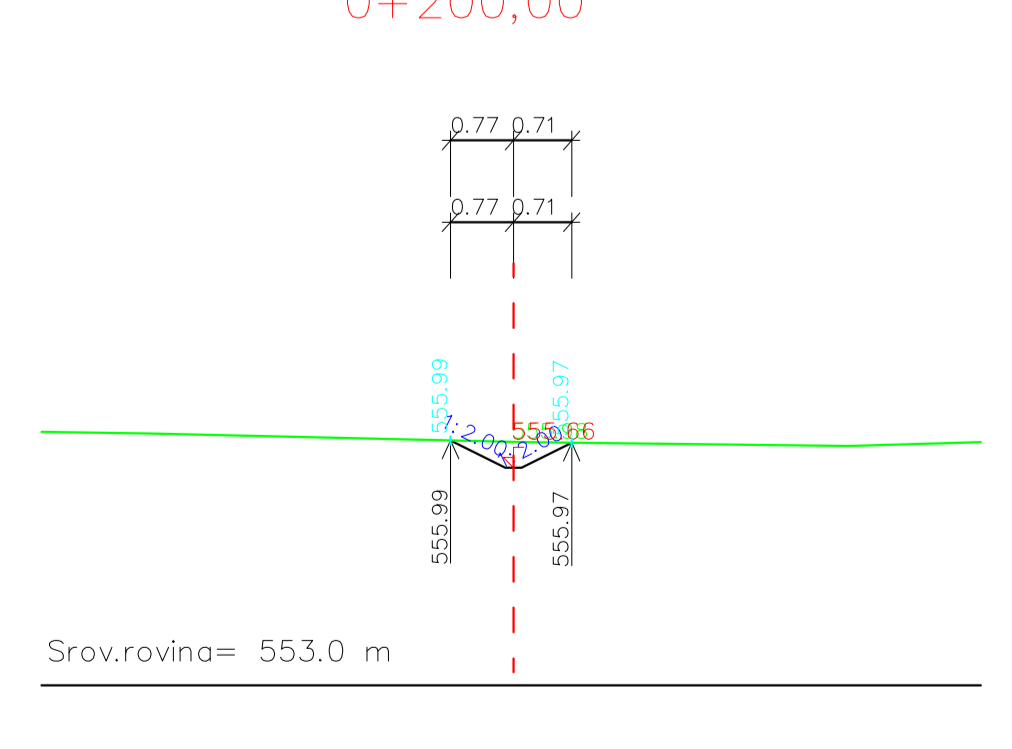
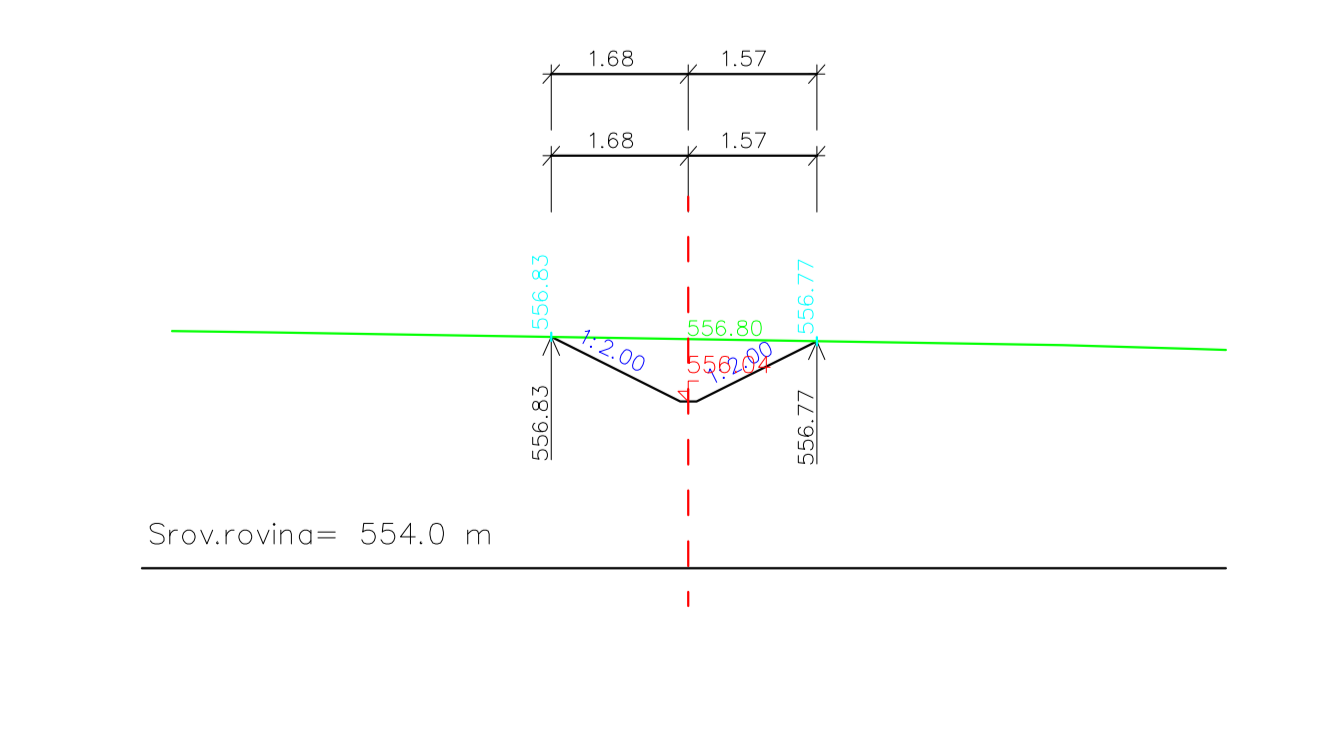
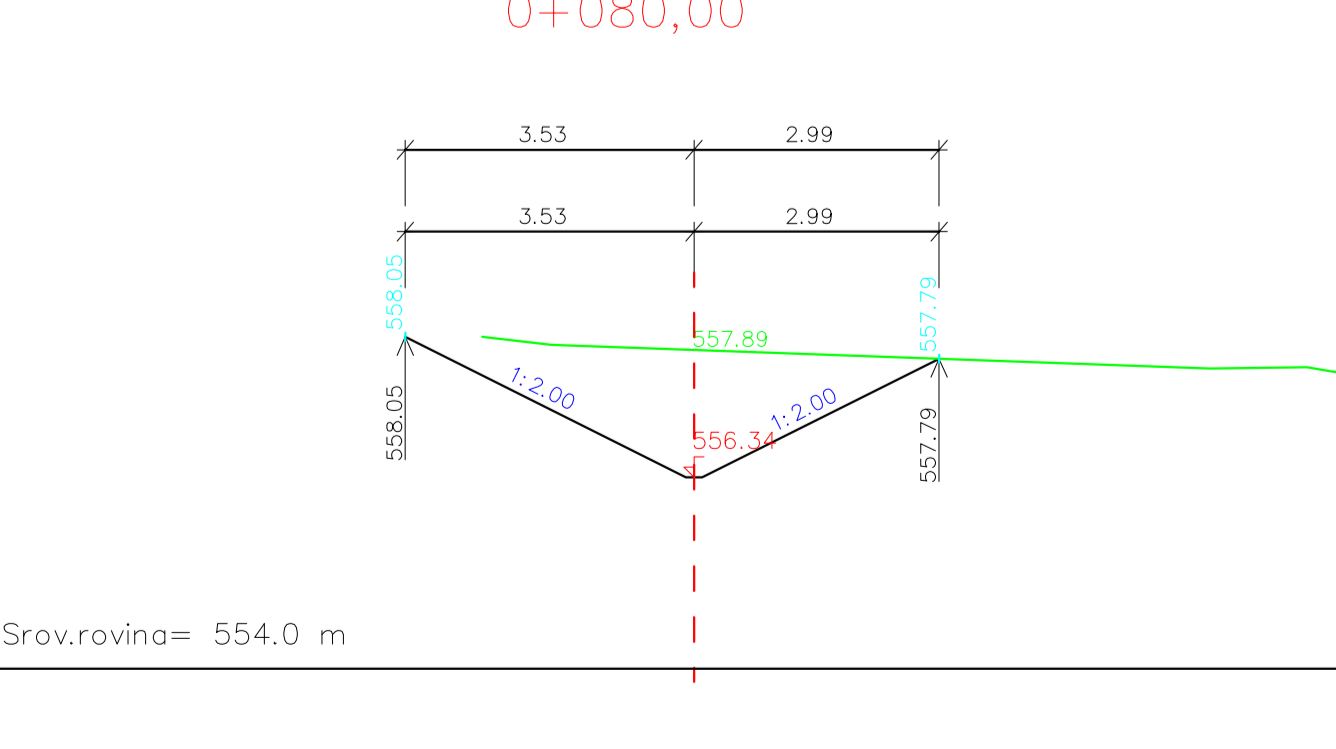
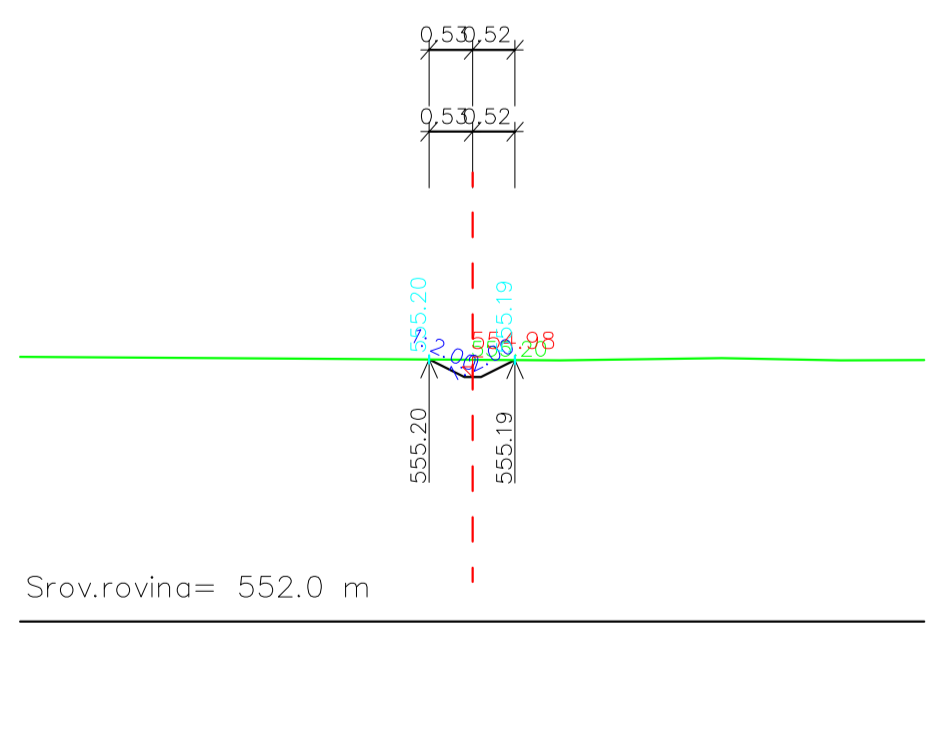
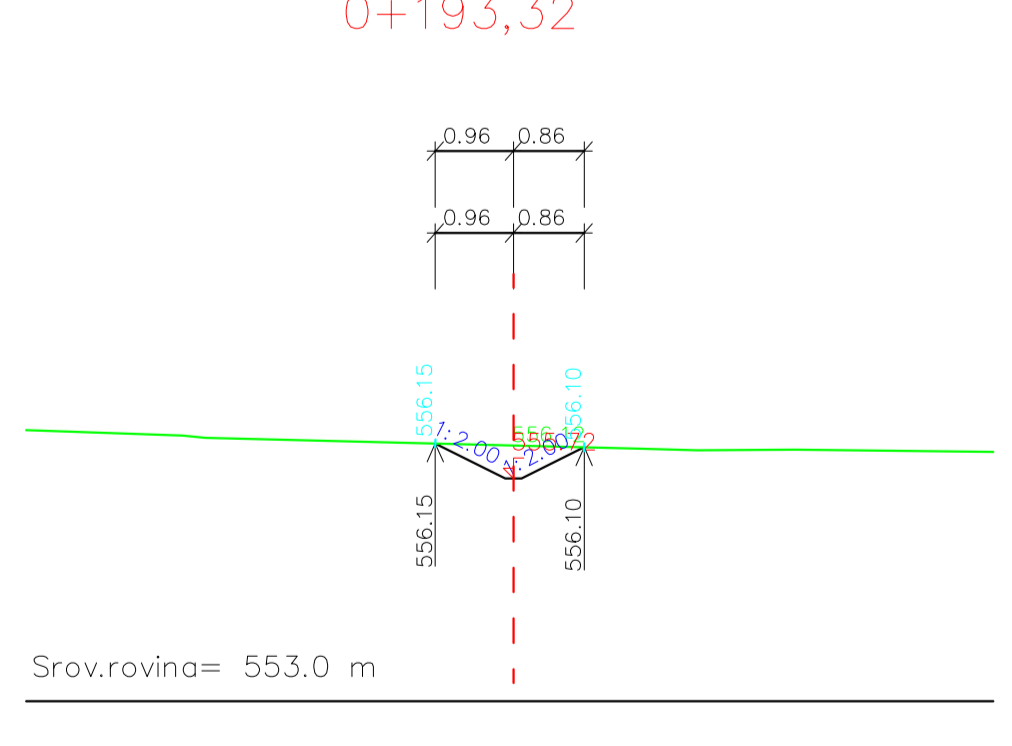
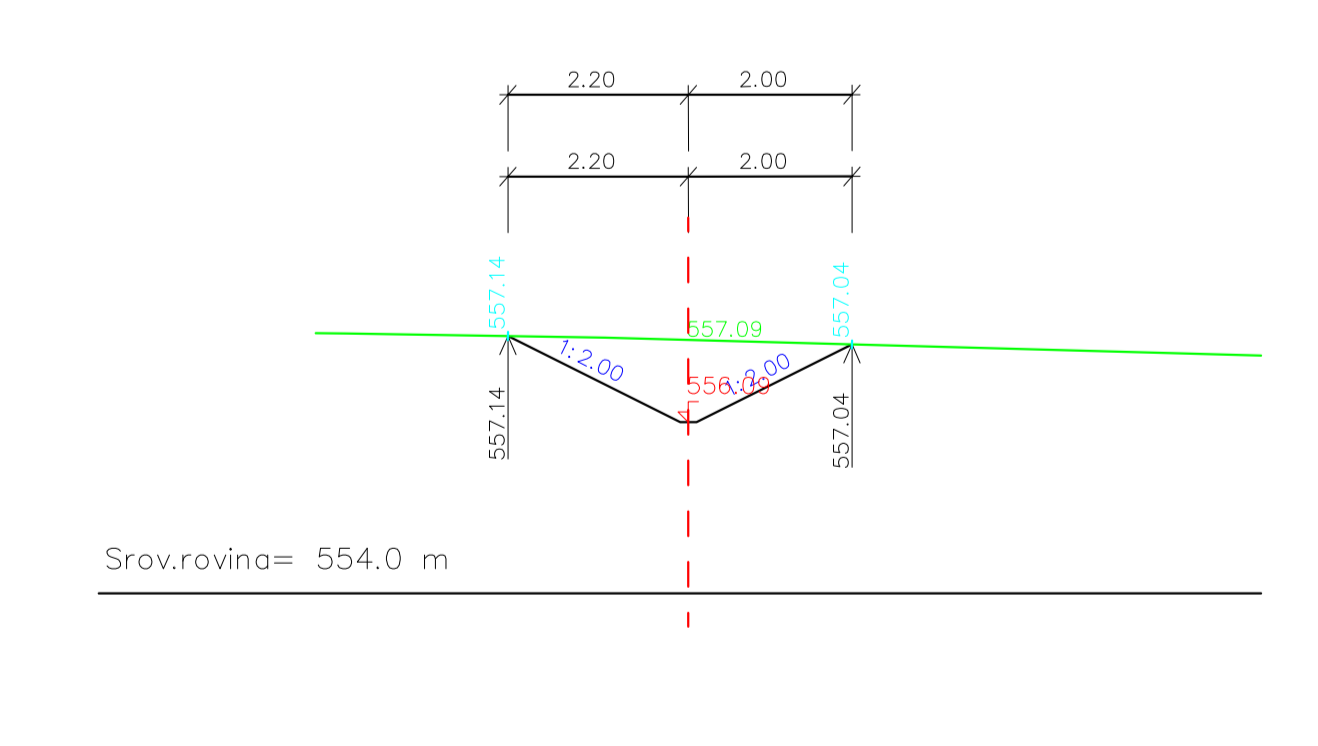
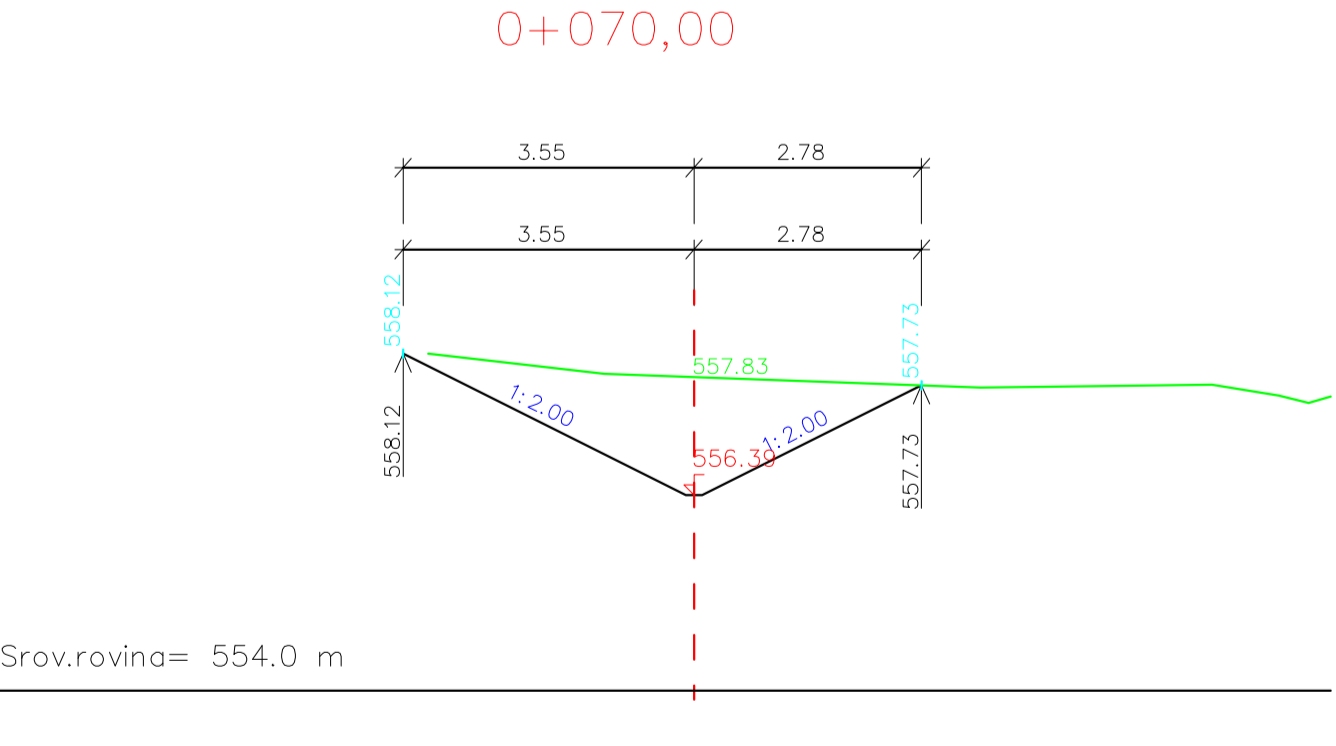
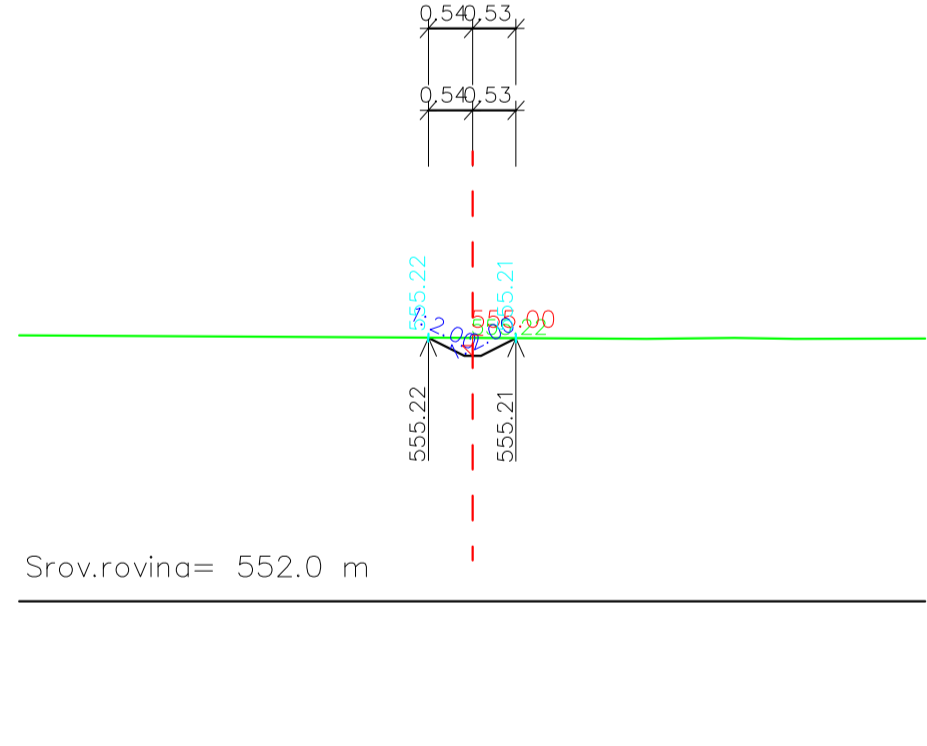
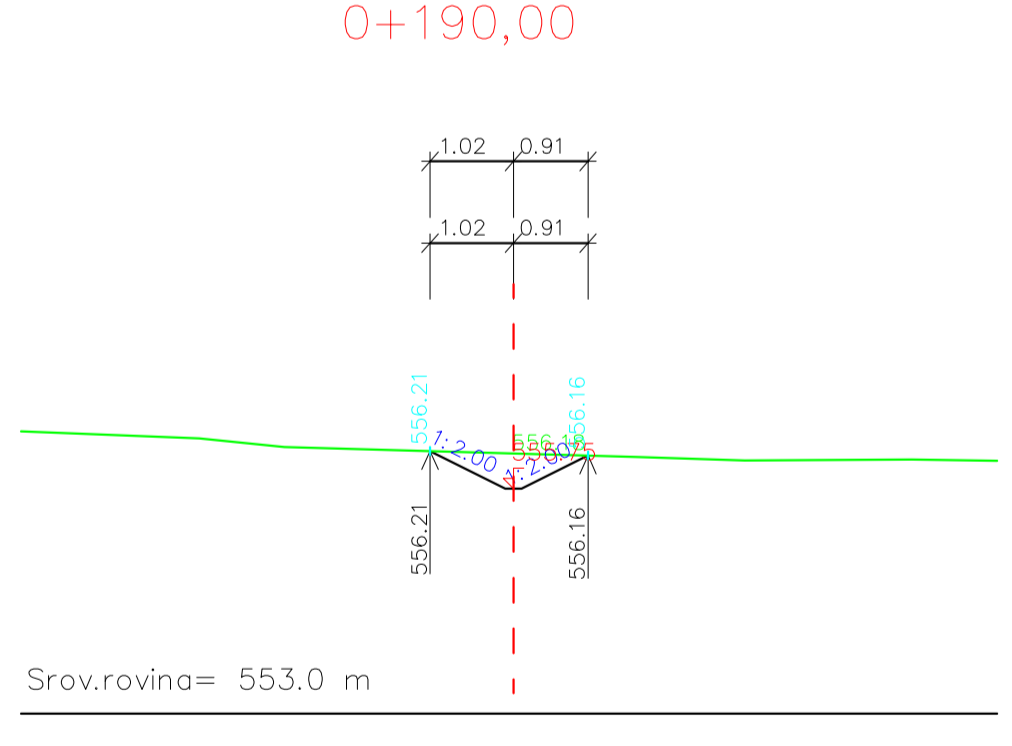
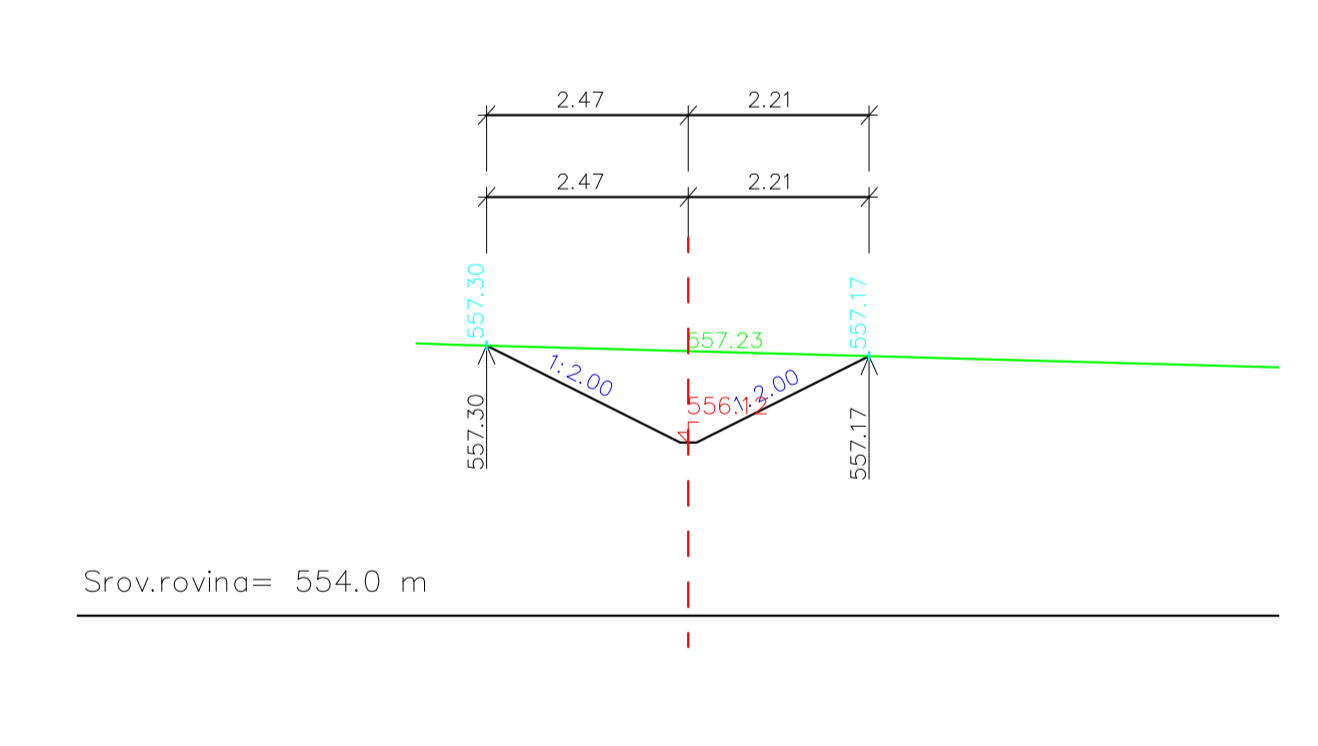
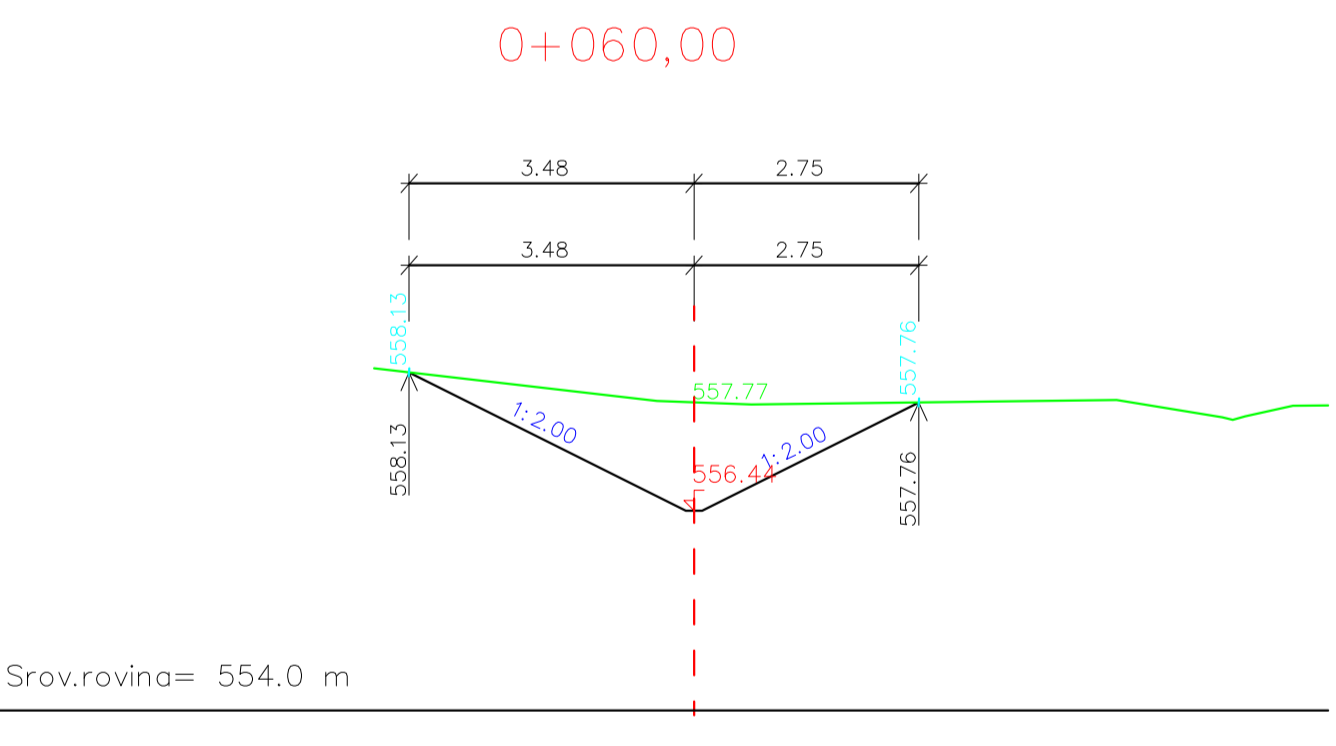
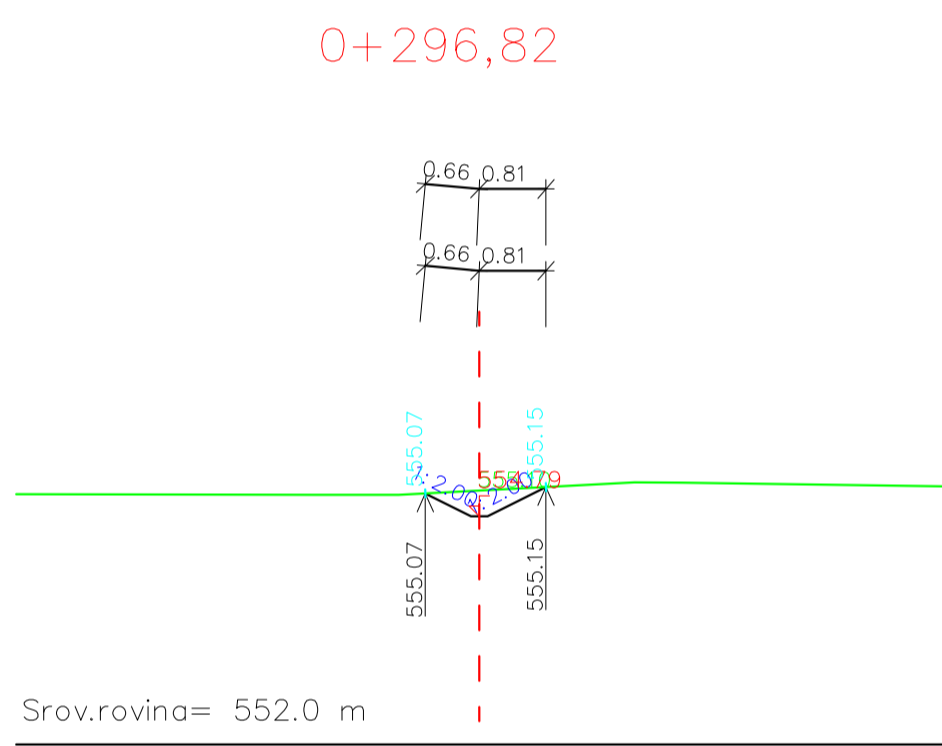
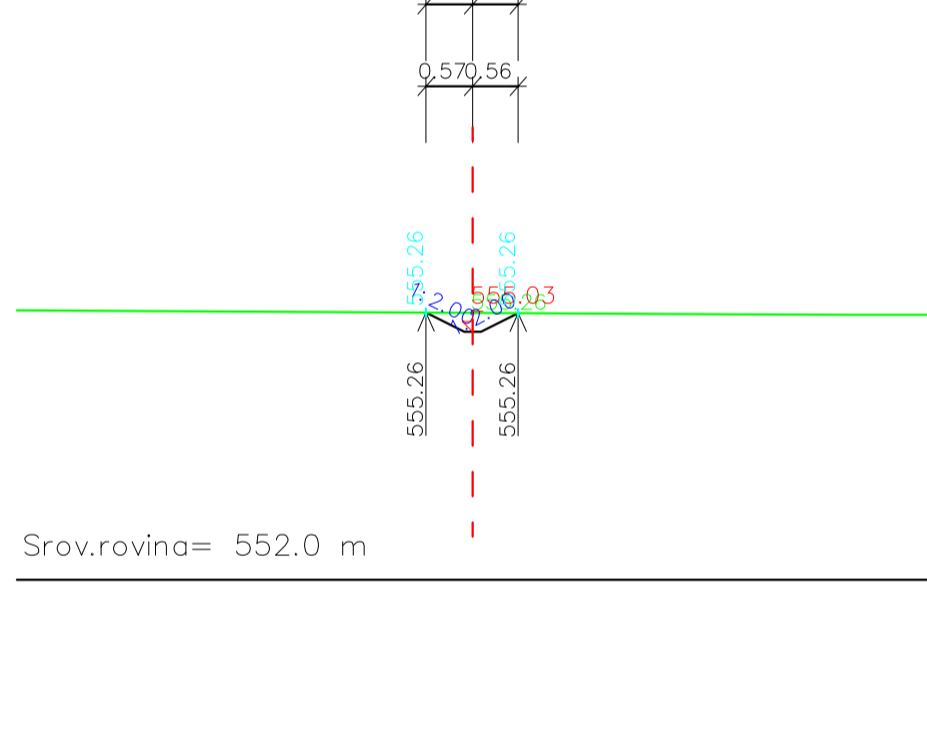
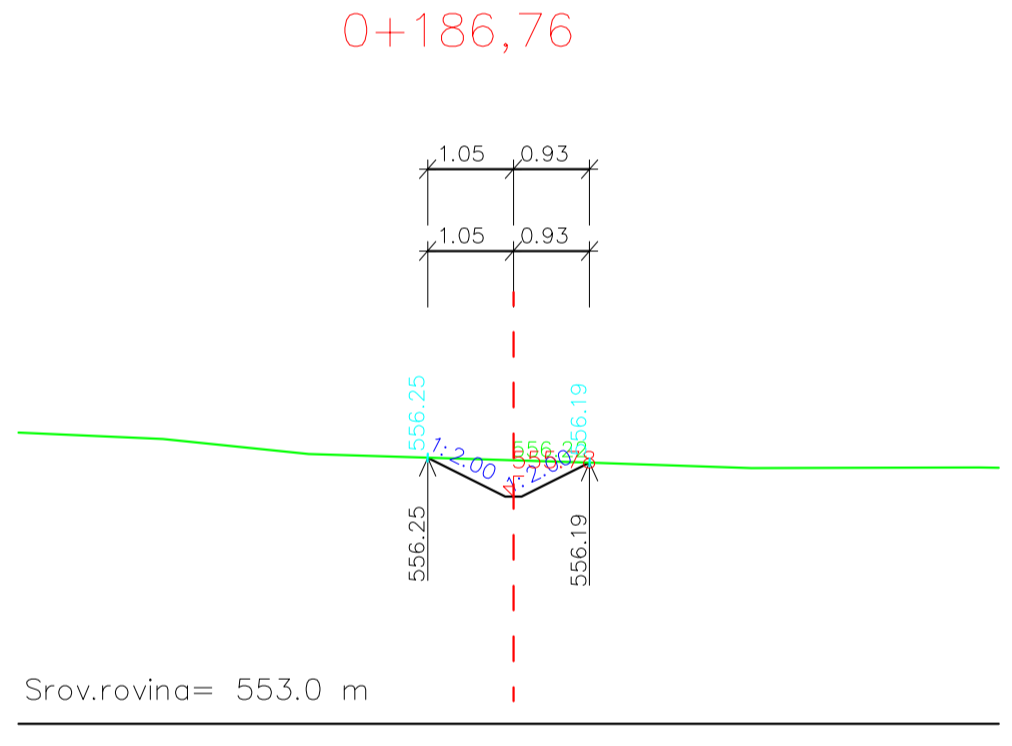
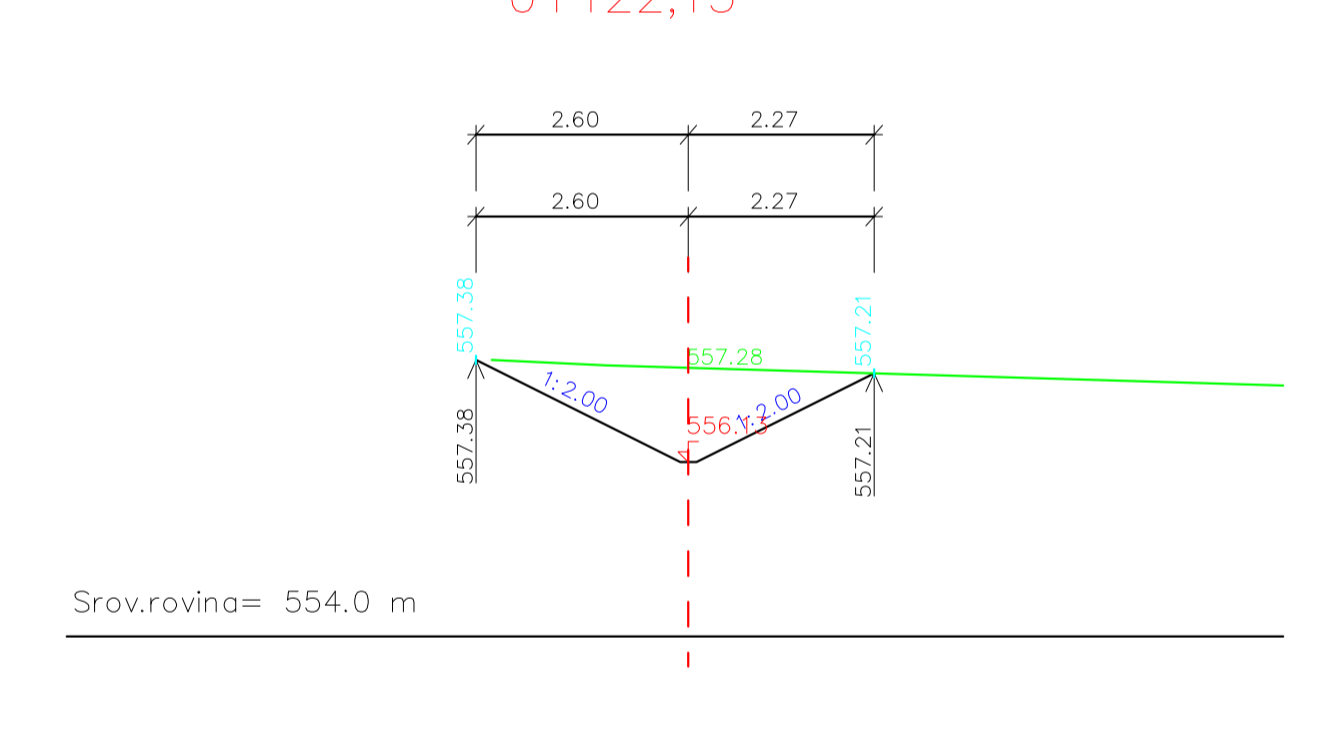
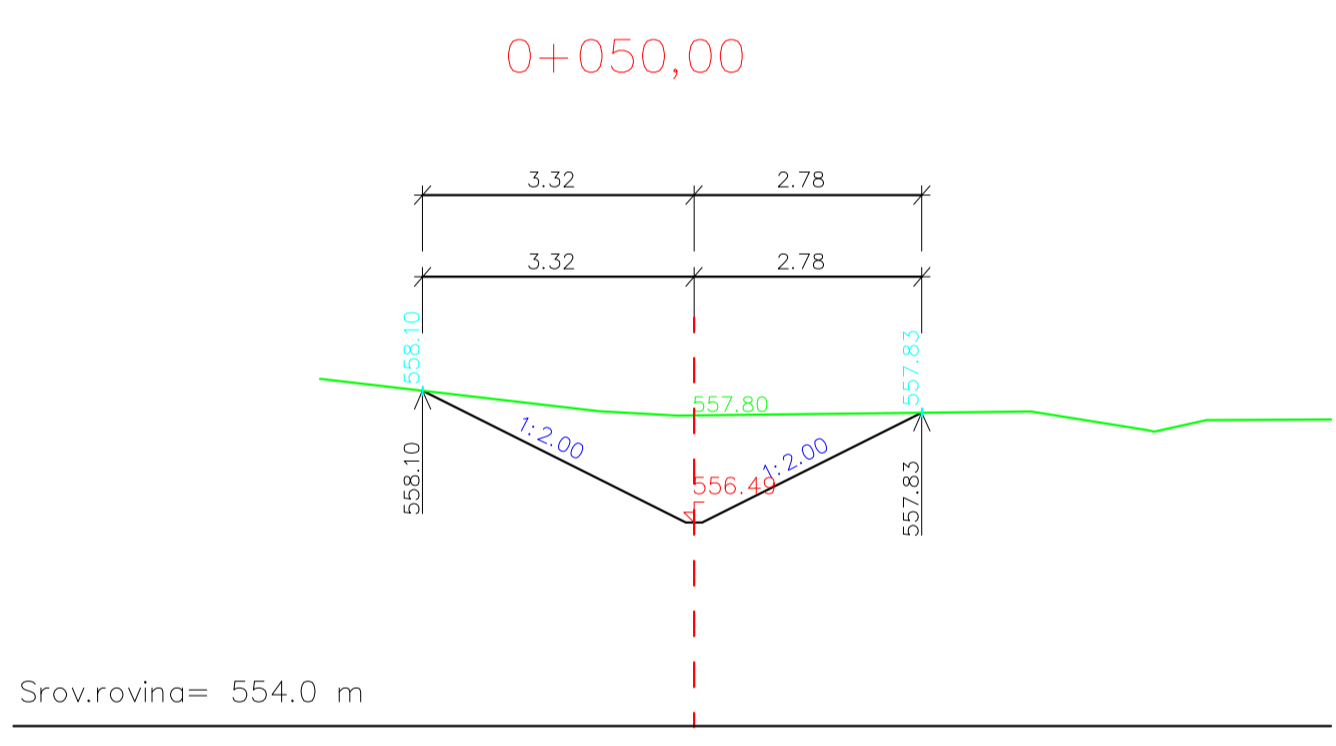
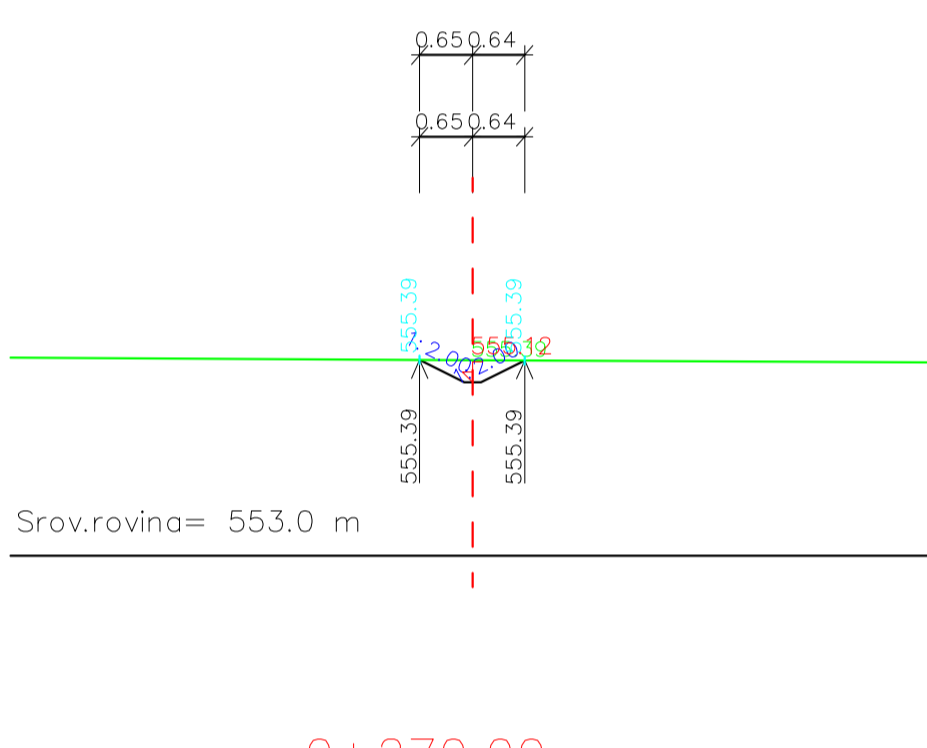
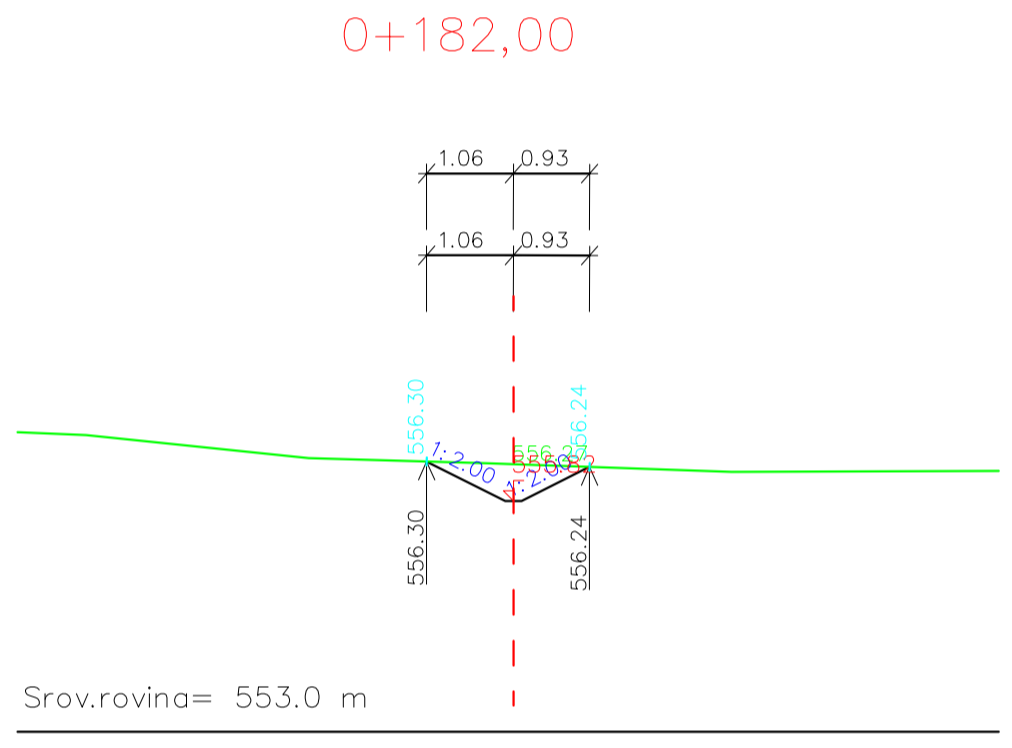
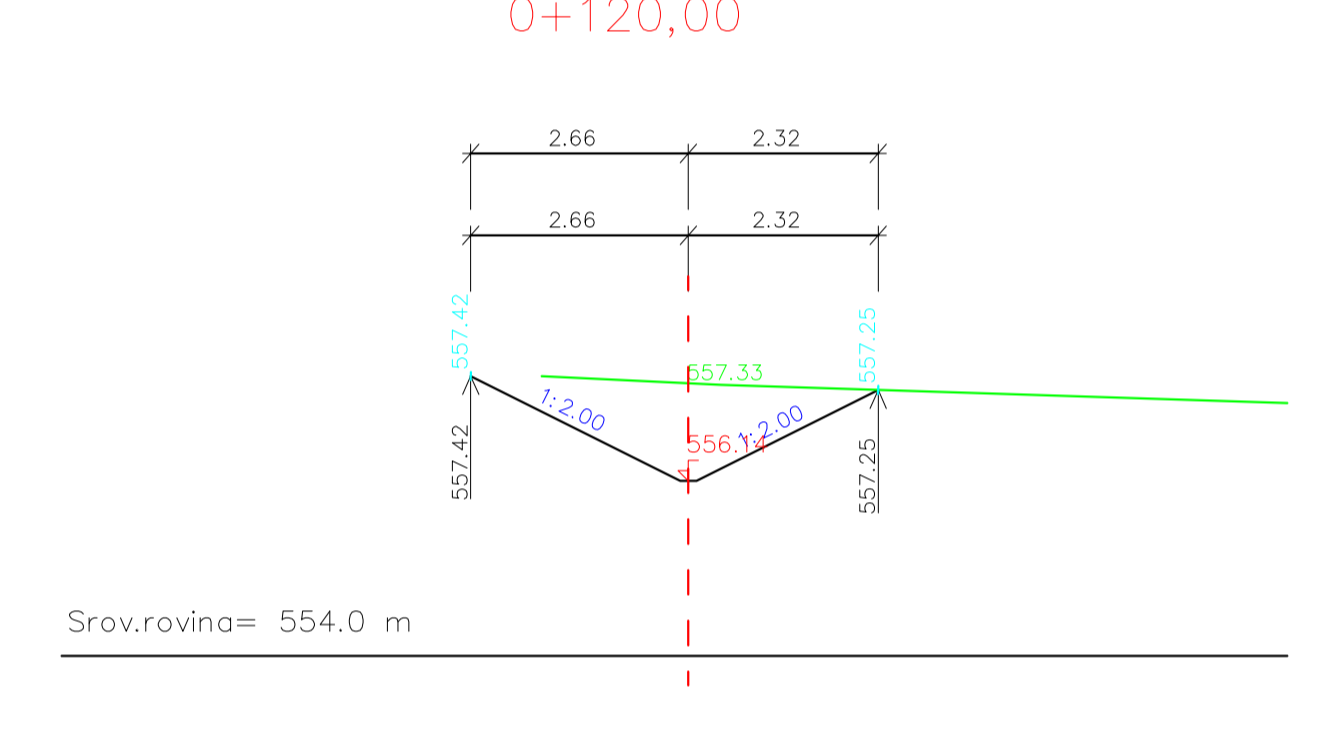
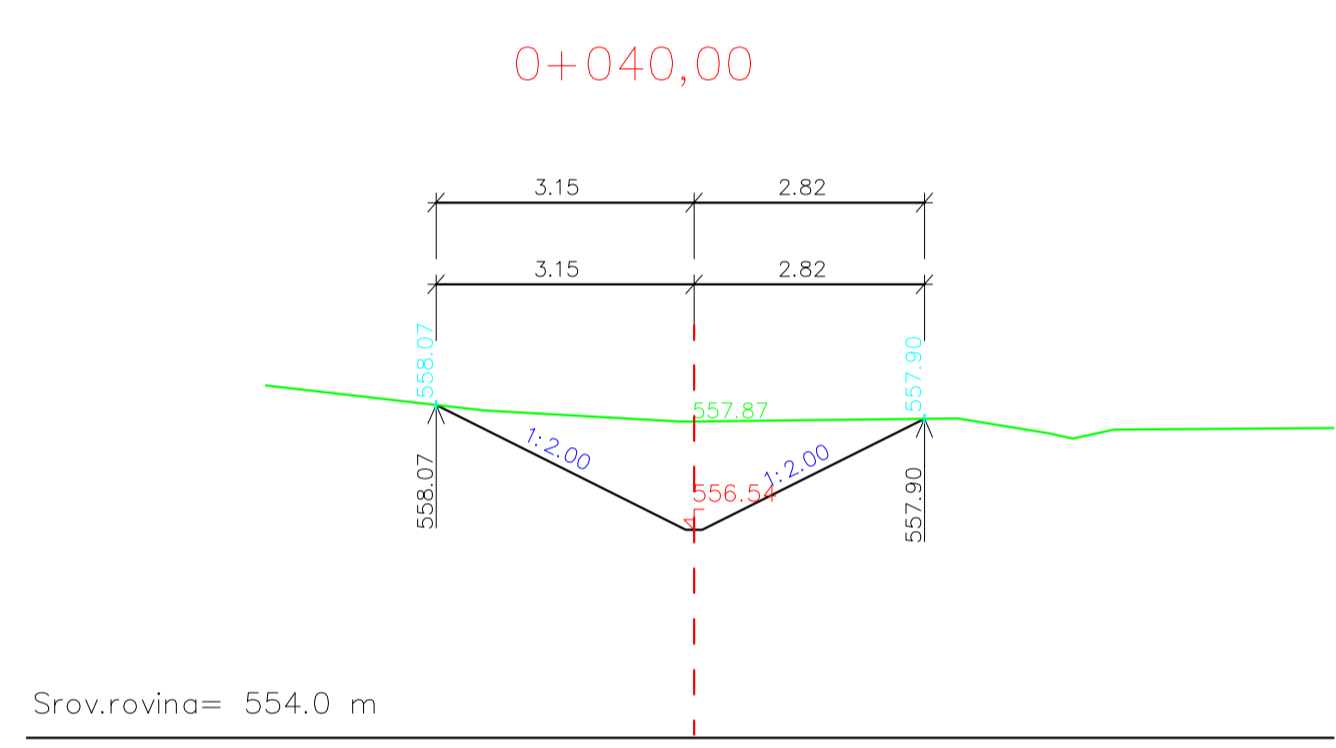
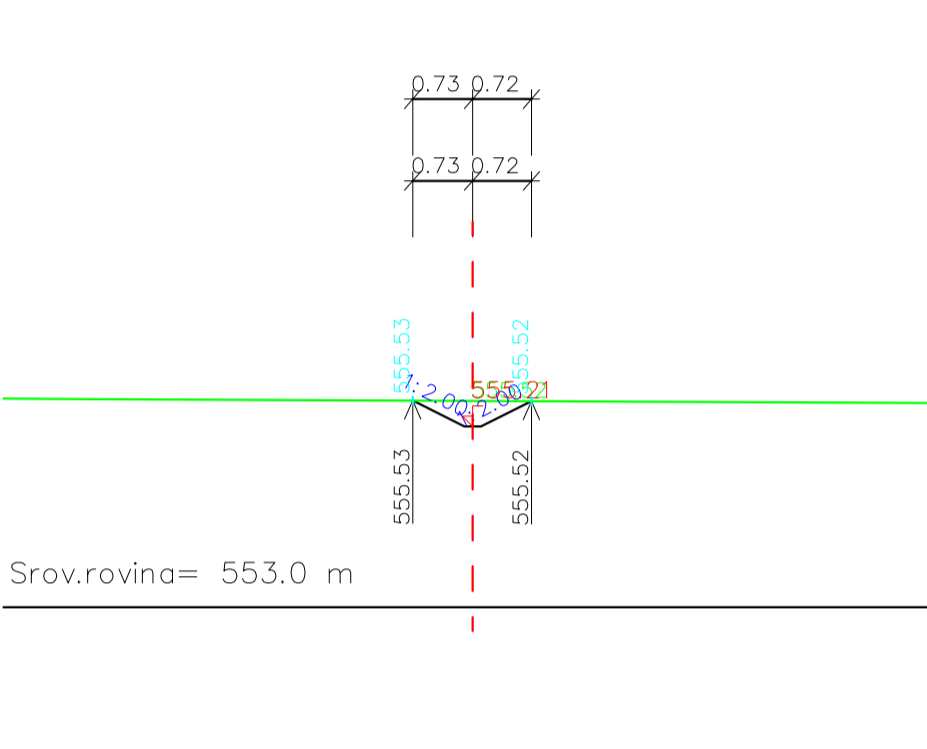
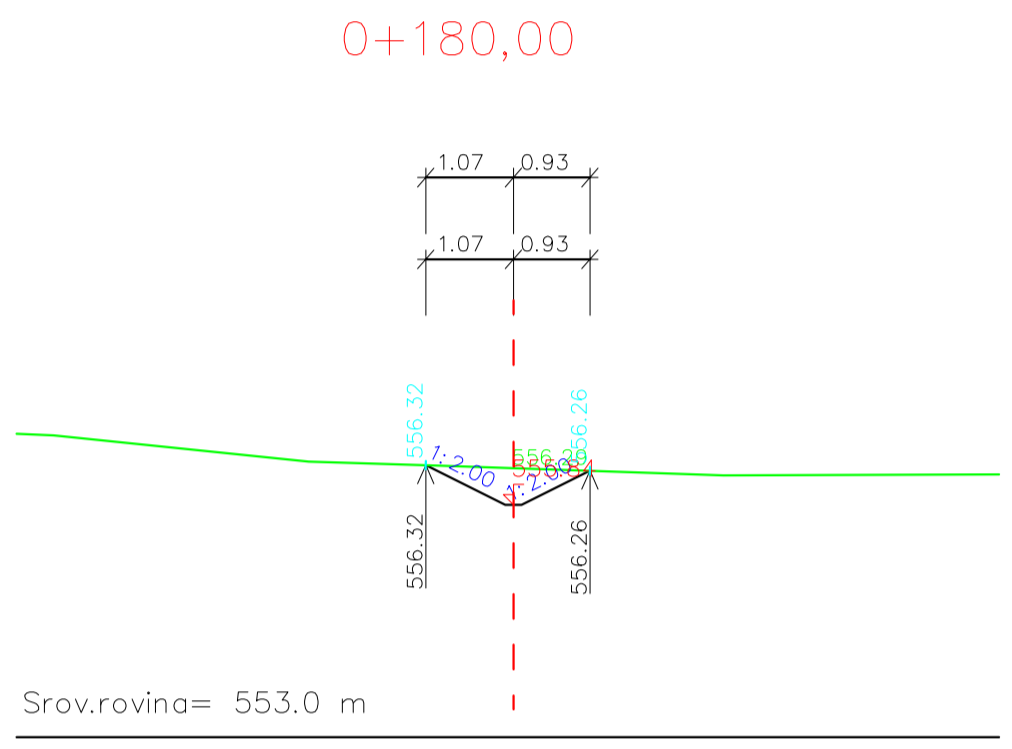
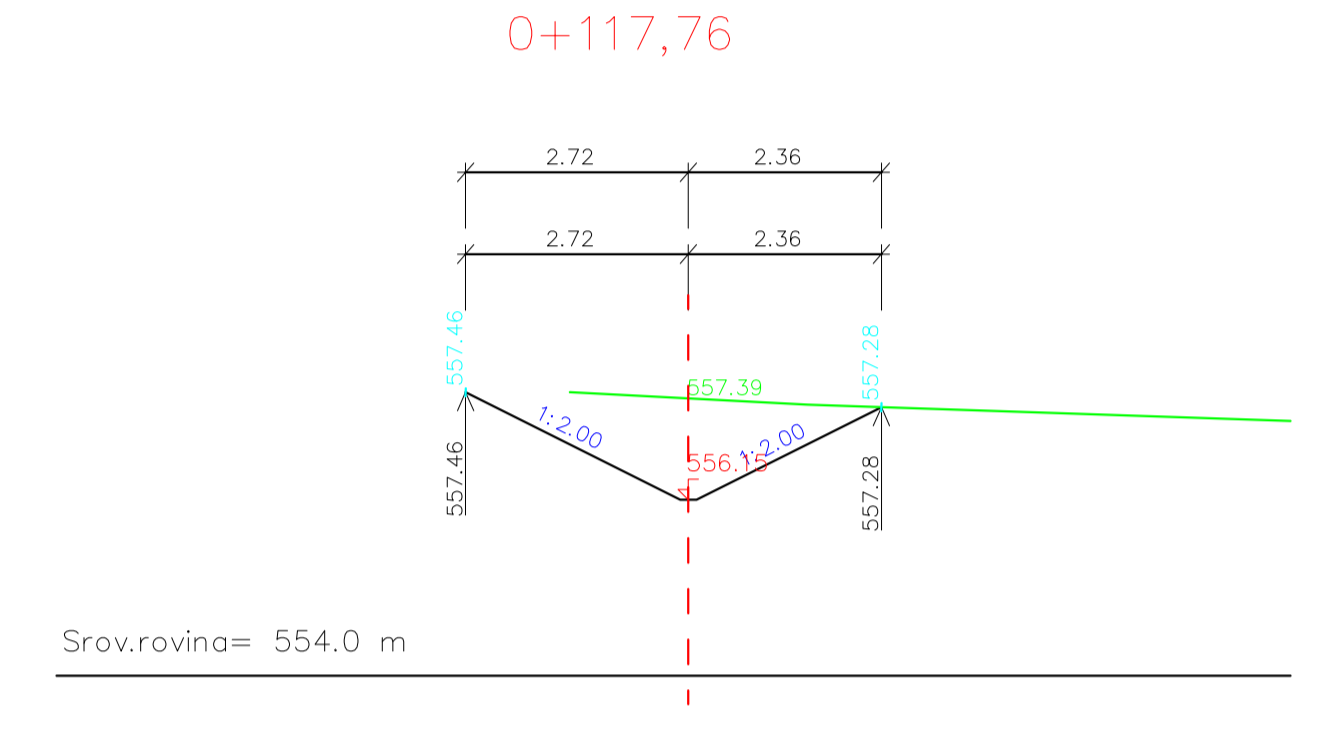
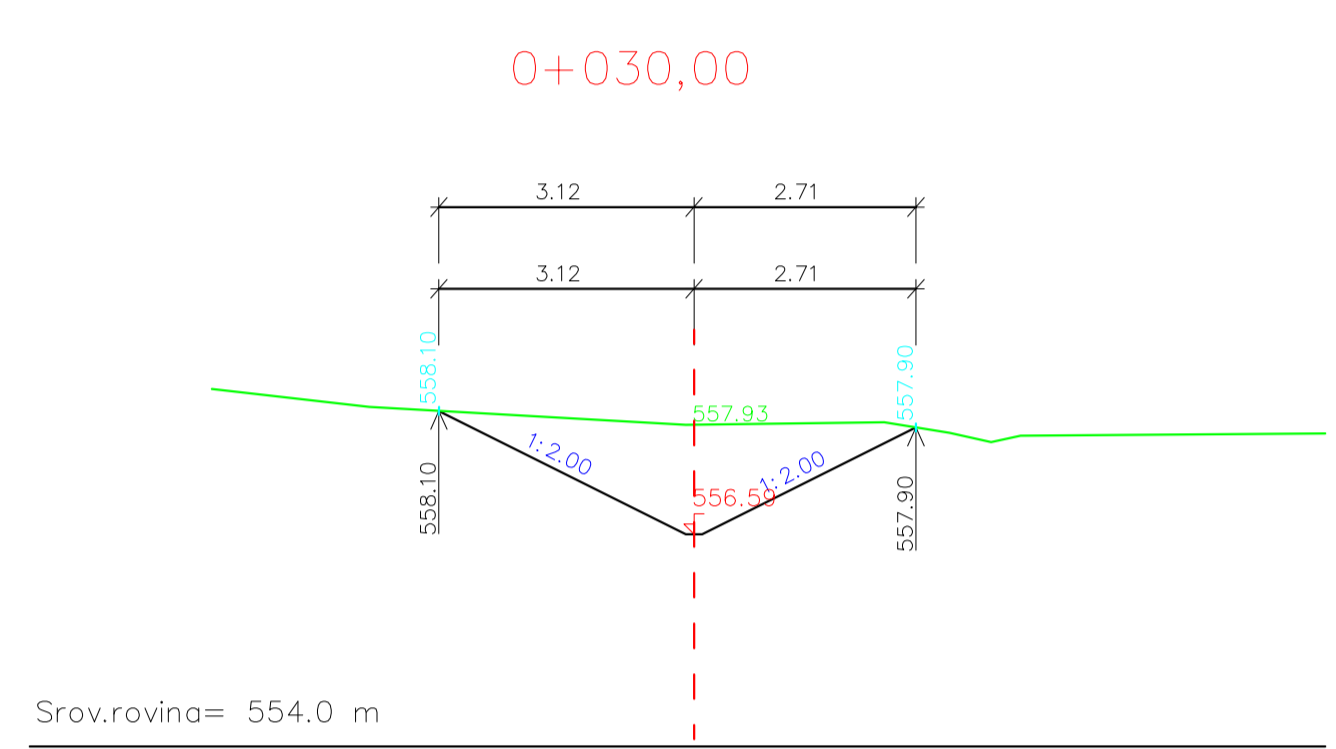
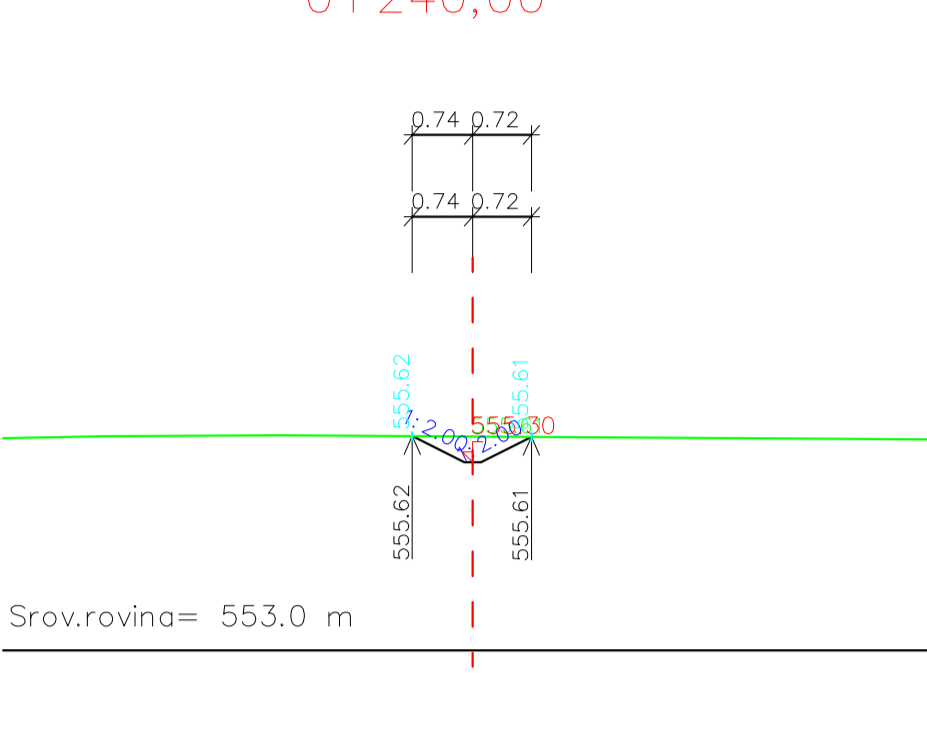
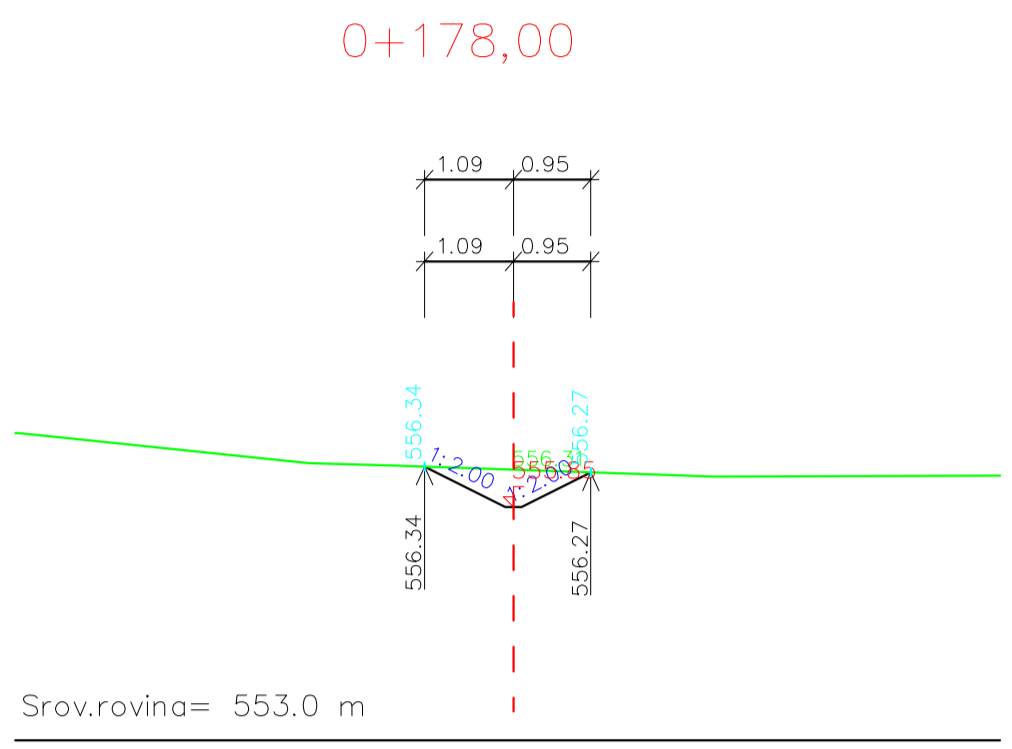
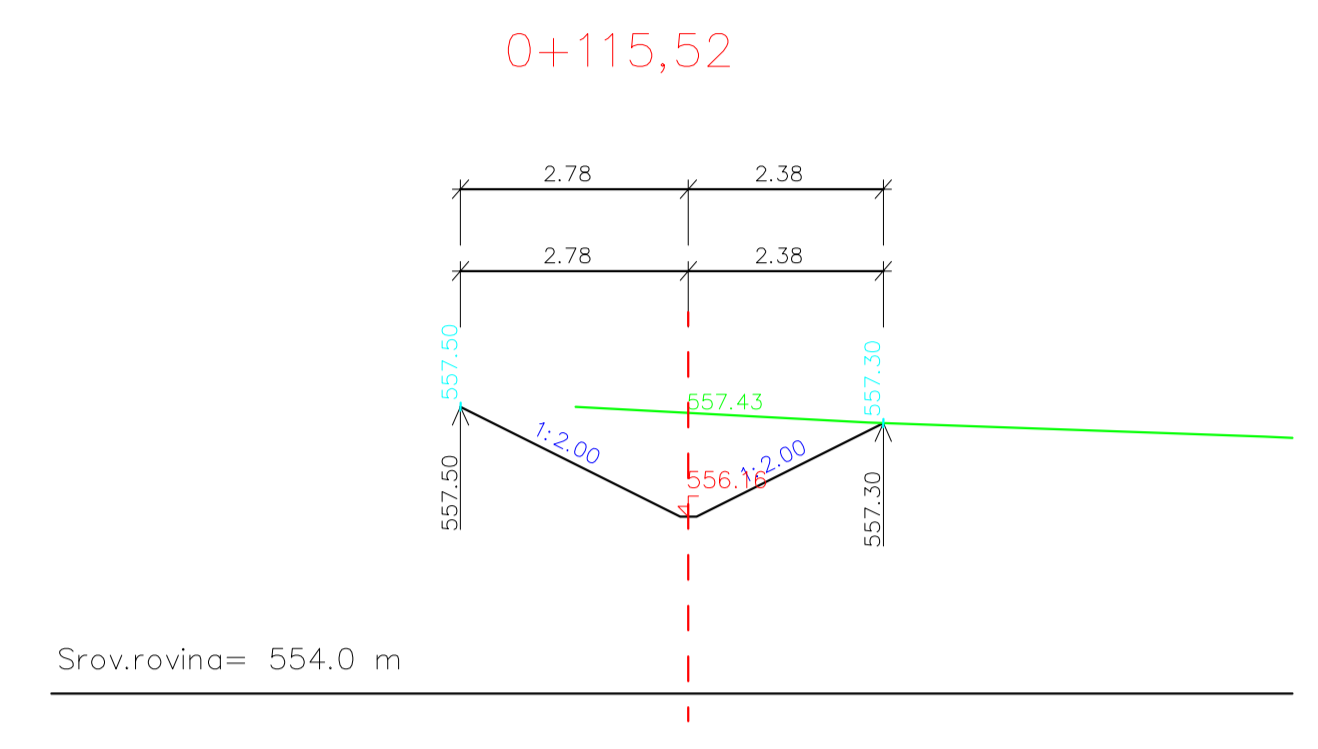
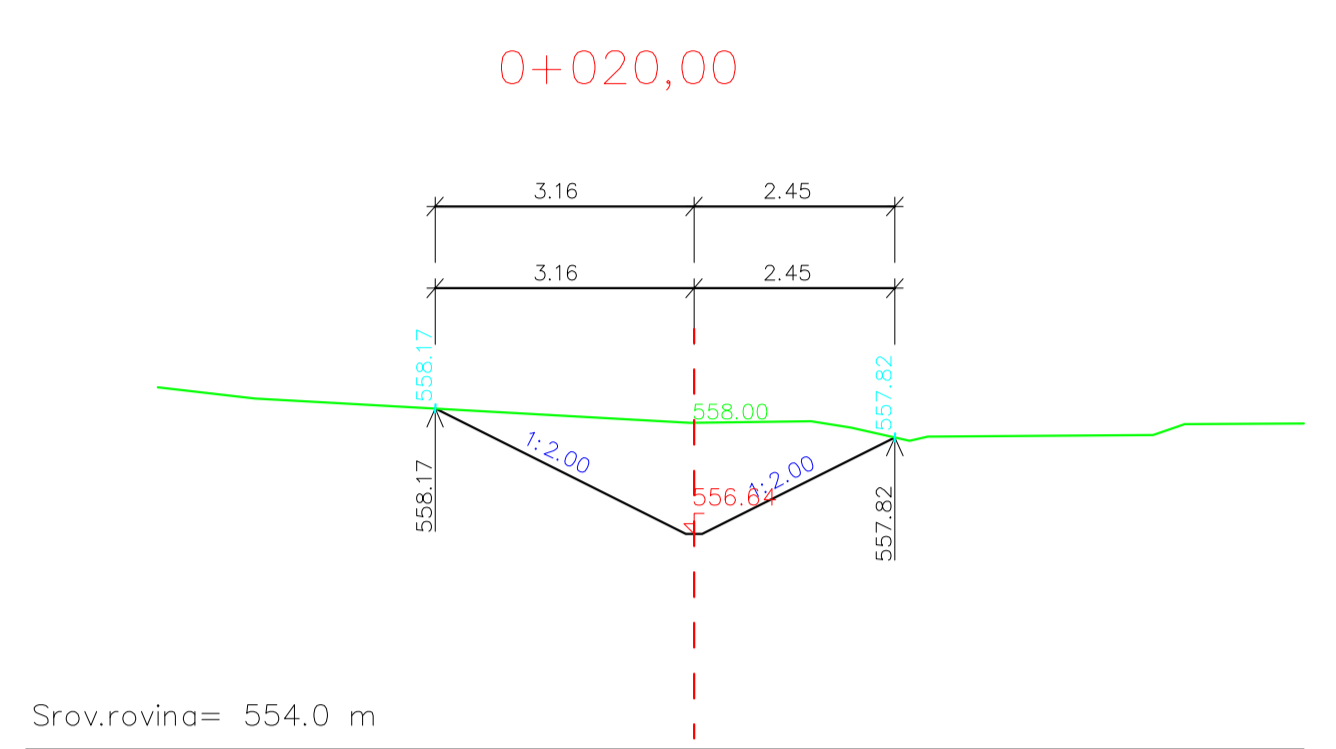
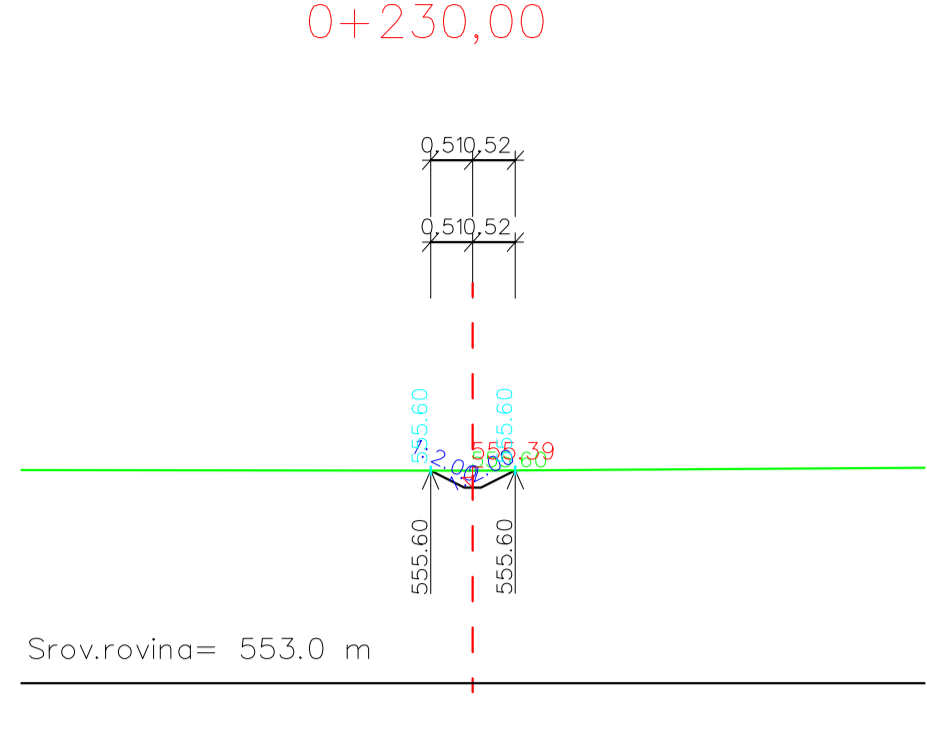
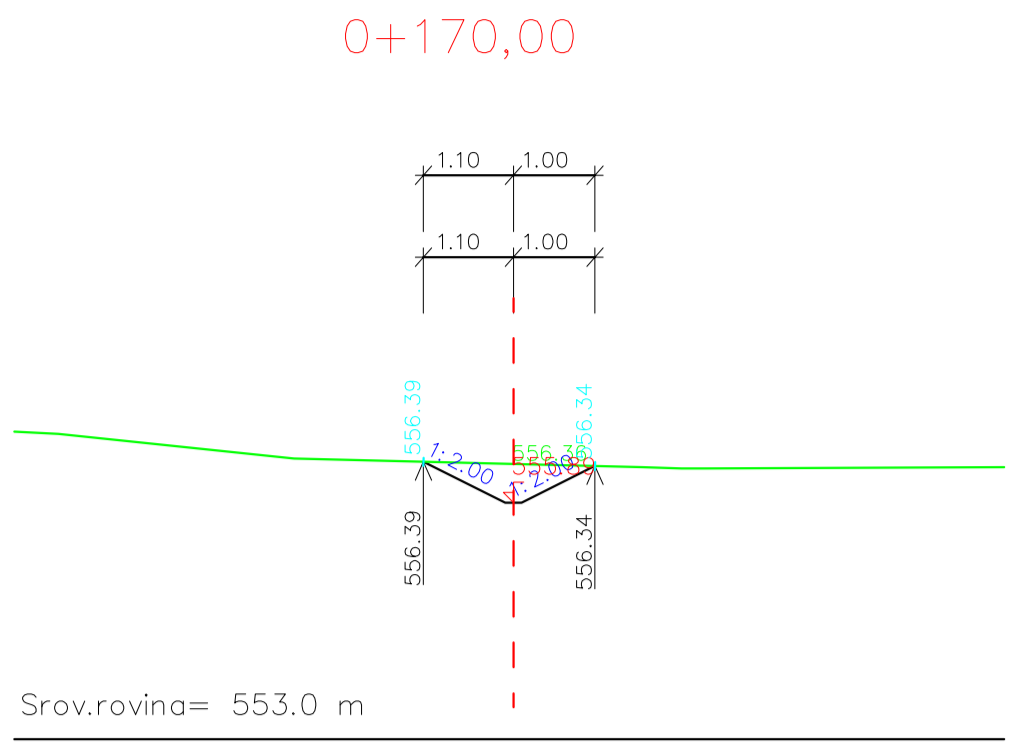
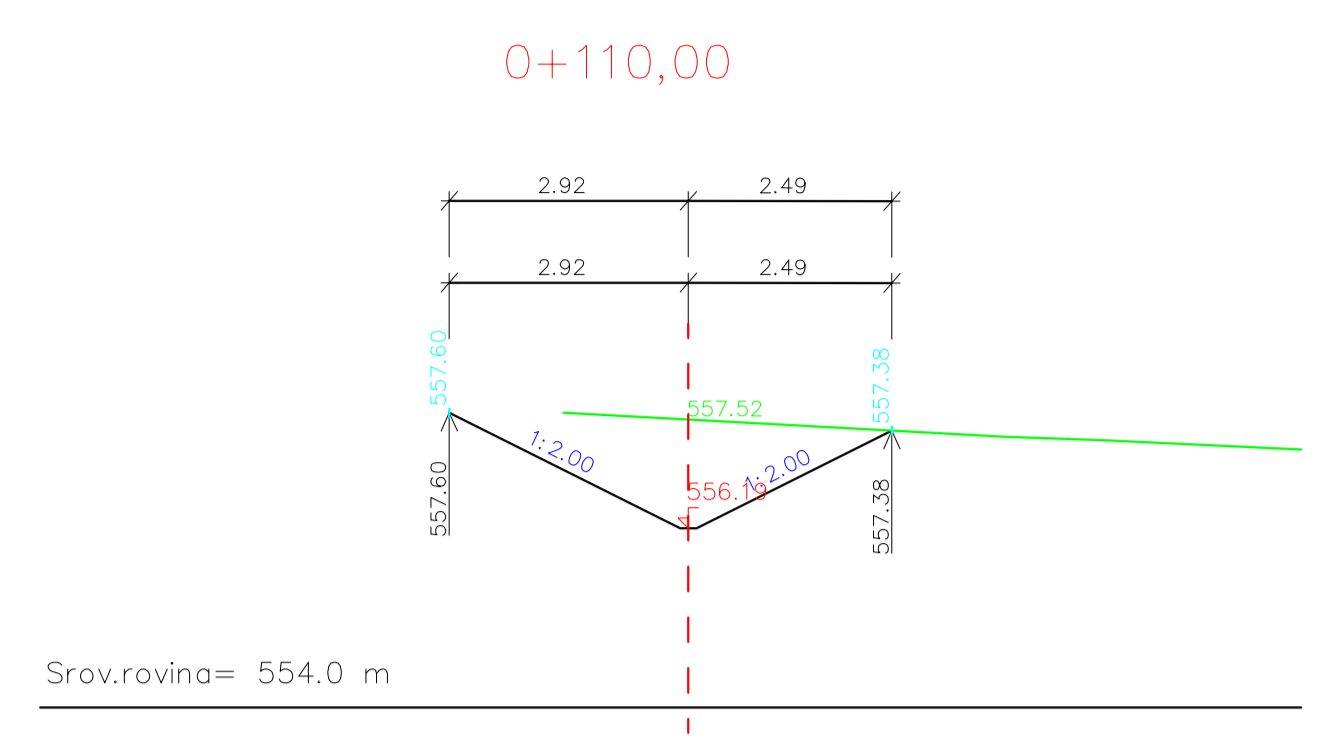
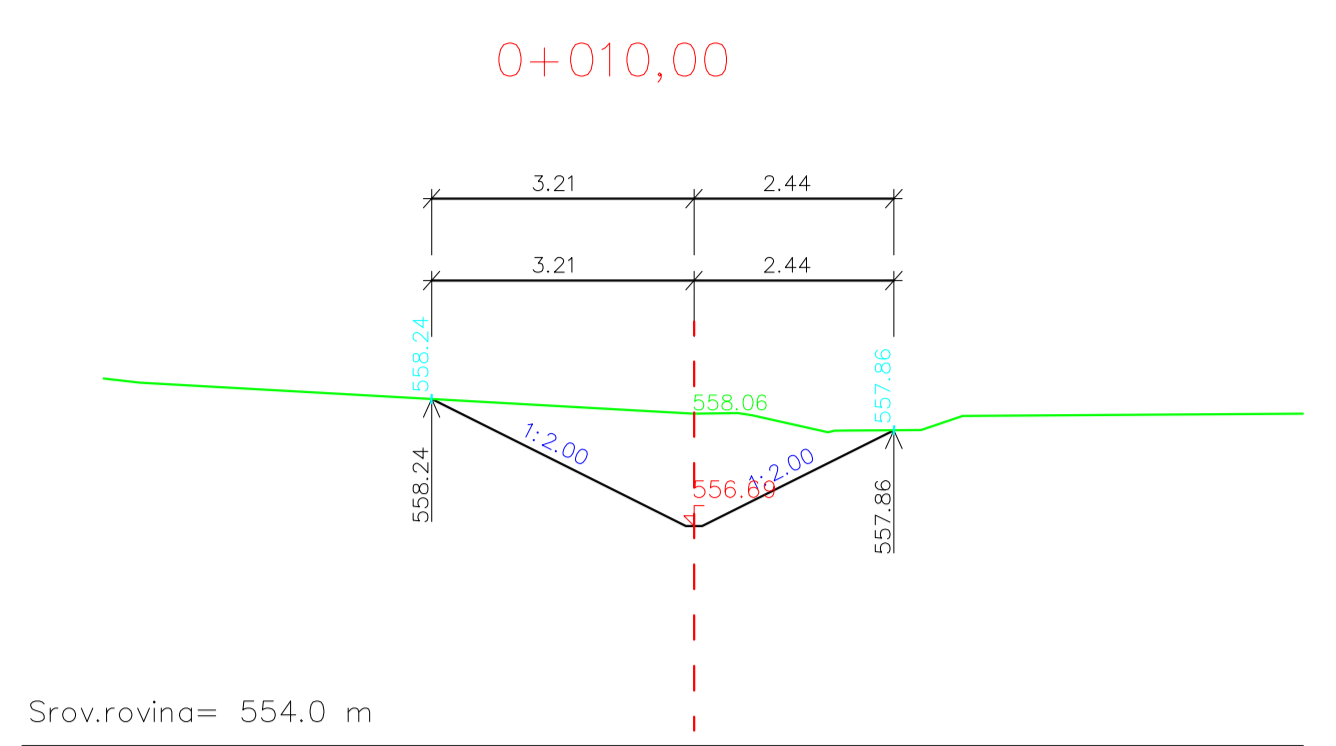
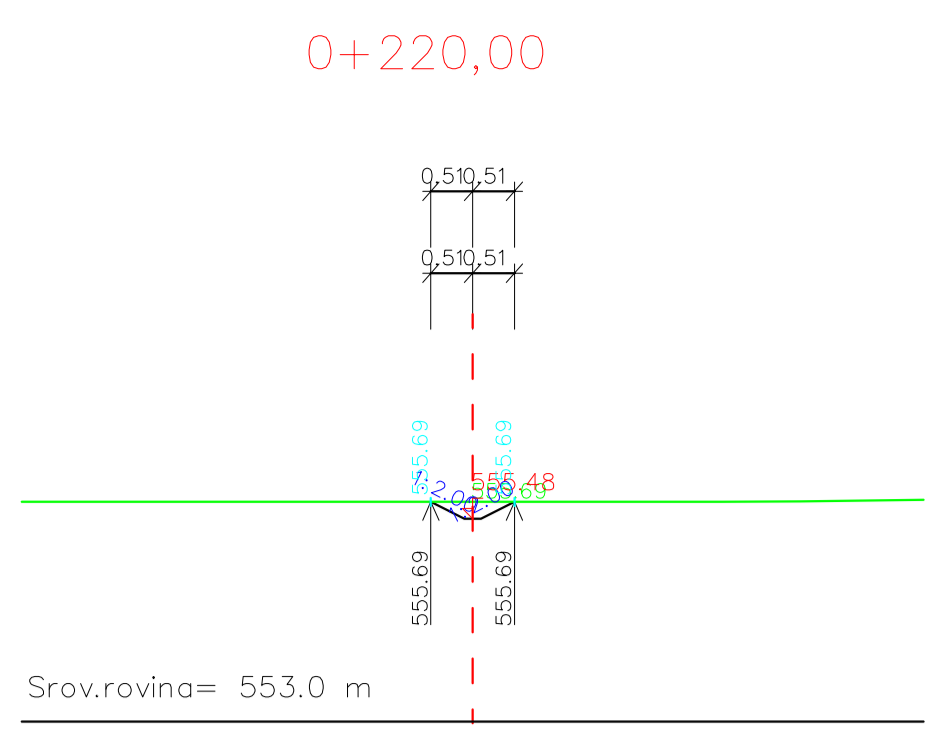
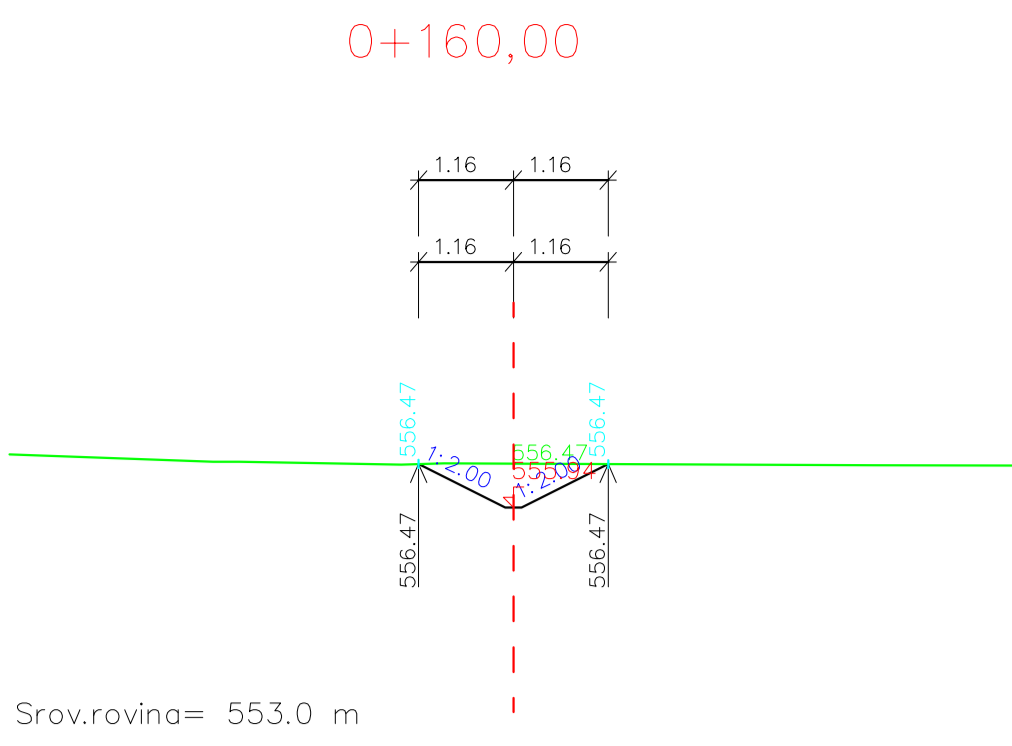
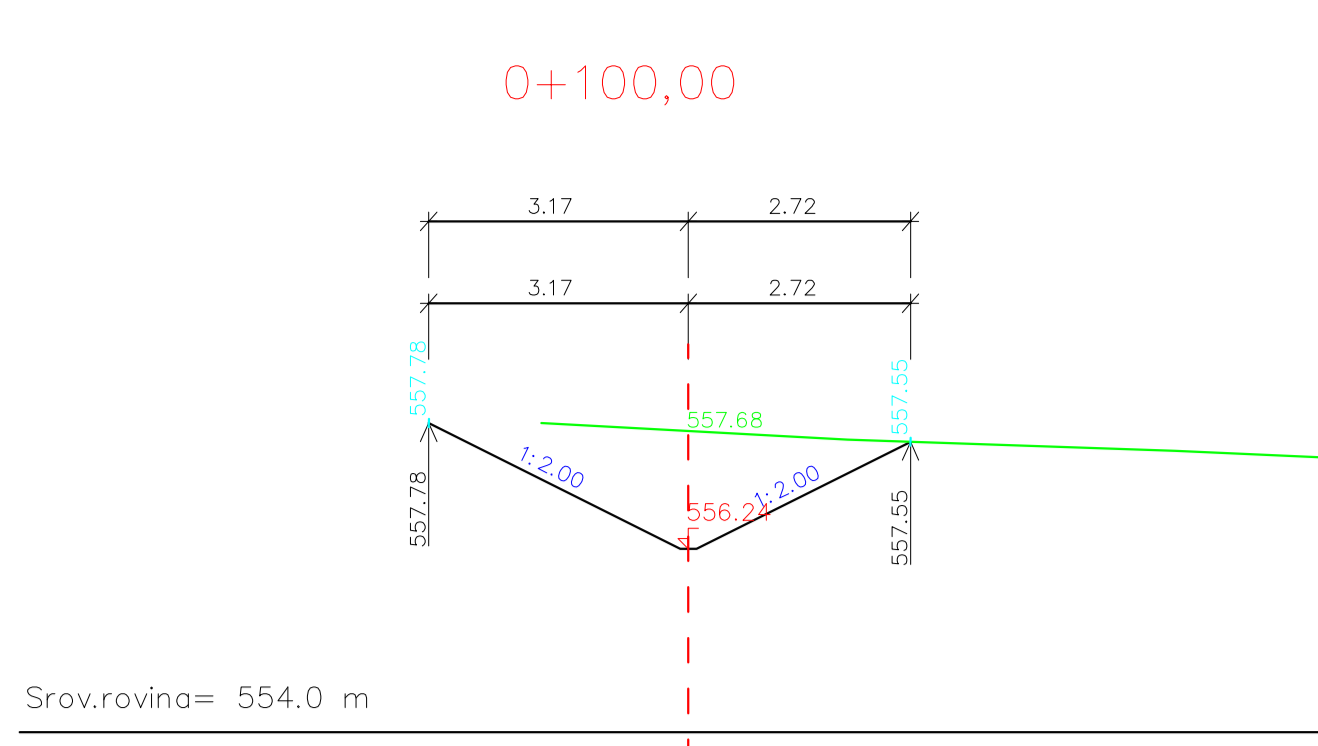
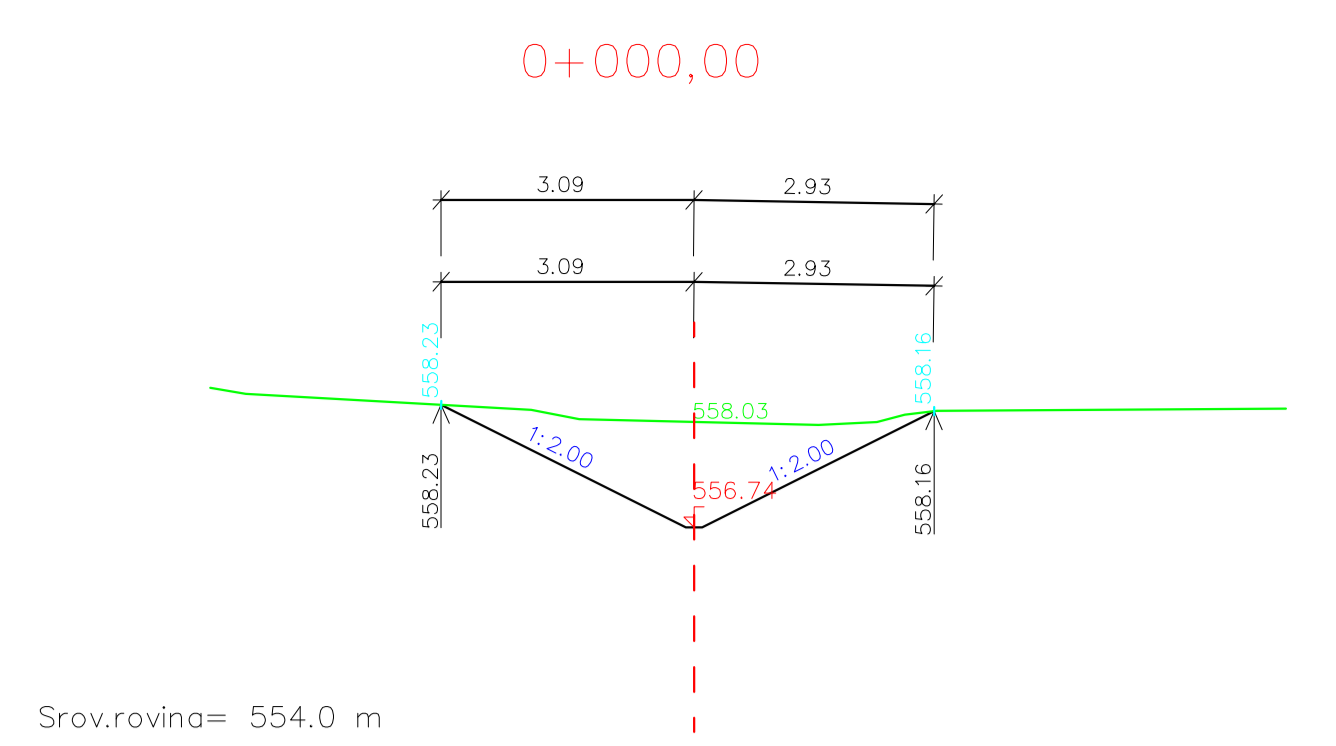
Srov. rovina = 545 m / n. m.

STANIČENÍ

SMĚROVØ POMĚRY

STANIČENÍ





Vyjádření	1
1 Ceske Radiokomunikace - site (zatrubeni) - Nove Veseli	2
2 CETIN - site (zatrubneni) - Nove Veseli	4
3 E.ON Distribuce - aktualni site (zatrubneni) - Nove Veseli	8
4 GasNet - site (zatrubneni) - Nove Veseli	10
5 Mestys Nove Veseli - site (zatrubneni)	13
7 T-Mobile - site (zatrubneni) - Nove Veseli	14
8 Vodafone - site (zatrubneni) - Nove Veseli	17
9 VAS, divize Zdar nad Sazavou - site (zatrubneni) - Nove Veseli	20
12 Povodi Moravy - site (zatrubneni) - Nove Veseli	28
SATT - site - Nove Veseli (zatrubneni potoka)	29

Vyjádření

Dopravně inženýrská kancelář, s.r.o.

Bozděchova 1668 /13a

50002 Hradec Králové

Váš dopis značky / ze dne	Naše značka	Vyřizuje	Místo odeslání / dne
0000082831 / 08.09.2020	UPTS/OS/254841/2020	Simona Hulíková	Praha / 08.09.2020

Věc: Vyjádření k existenci podzemních sítí spol. České Radiokomunikace, a.s.

Účel: Existence sítí

Akce: II/353 Nové Veselí - obchvat

K Vaší žádosti o vyjádření k existenci sítí Vám sdělujeme, že ve Vámi vyznačeném/řešeném území nedojde ke styku s žádným podzemním vedením/zařízením v naší správě.

S pozdravem

Za správnost:


České Radiokomunikace a.s.
Skokanská 2117/1
169 00 Praha 6
(53)

Simona Hulíková
Specialista ochrany sítě

Příloha: Daňový doklad

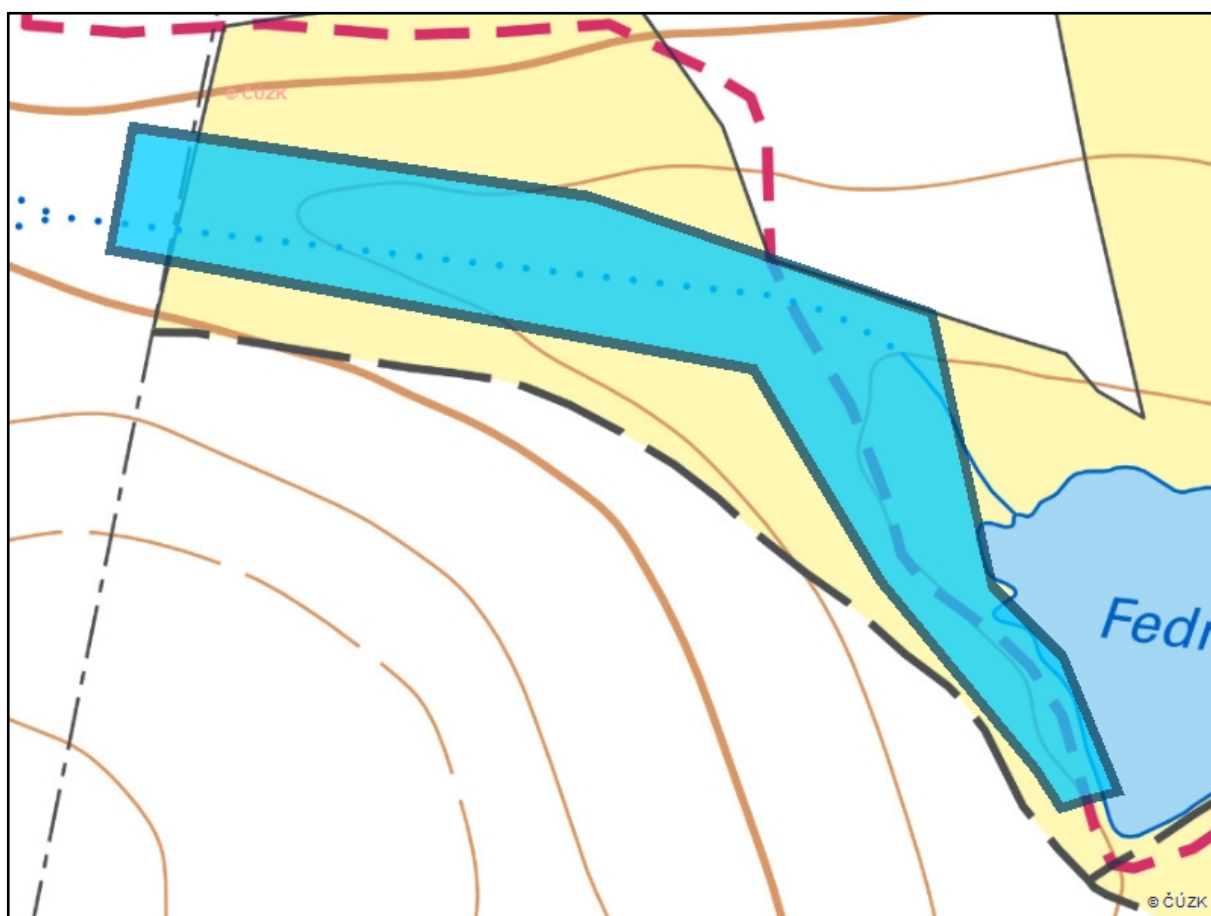
Platnost tohoto vyjádření je jeden rok od data vystavení, tj. do 08.09.2021

PIN: 1326

Úhradu částky za vyjádření proveďte na účet Českých Radiokomunikací, a.s. Číslo účtu Českých Radiokomunikací, a.s. vč. variabilního symbolu naleznete na přiloženém Zjednodušeném daňovém dokladu.

Žádost č. j. UPTS/OS/254841/2020

Zájmové území



Poznámka: Upozorňujeme Vás, že toto stanovisko **NELZE** uplatnit pro umístění a provoz větrných elektráren.

**VYJÁDŘENÍ O EXISTENCI SÍTĚ ELEKTRONICKÝCH KOMUNIKACÍ
společnosti CETIN a.s.
(„Vyjádření“)**

**A VŠEOBECNÉ PODMÍNKY OCHRANY SÍTĚ ELEKTRONICKÝCH KOMUNIKACÍ
společnosti CETIN a.s.
(„Všeobecné podmínky ochrany SEK“)**

toto Vyjádření a Všeobecné podmínky ochrany SEK je vydané dle ustanovení § 101 zákona č. 127/2005 Sb., o elektronických komunikacích a o změně některých souvisejících zákonů, v účinném znění („**Zákon o elektronických komunikacích**“), a dle ustanovení § 161 zákona č. 183/2006 Sb., o územním plánování a stavebním řádu, v účinném znění („**Stavební zákon**“), a dle příslušných ustanovení zákona č. 89/2012 Sb., občanský zákoník, v účinném znění („**Občanský zákoník**“)

Číslo jednací: 749792/20

Číslo žádosti: 0120 891 500 („Žádost“)

Název akce („Stavba“)	II/353 Nové Veselí - obchvat	
Důvod vydání Vyjádření („Důvod vyjádření“)	Informace o poloze sítě	
Žadatel	Dopravně inženýrská kancelář, s.r.o., kontaktní osoba: Dopravně inženýrská kancelář, s.r.o., Bozděchova 1668/13a, Hradec Králové, 50002	
Stavebník	-- neuvedeno --, -- neuvedeno --, 0	
Zájmové území	Okres	Žďár nad Sázavou
	Obec	Budeč, Nové Veselí
	Kat. území / č. parcely	Budeč u Žďáru nad Sázavou; Nové Veselí
Platnost Vyjádření	7. 9. 2022 („Den konce platnosti Vyjádření“)	

Žadatel Žadostí určil a vyznačil Zájmové území, jakož i určil Důvod Vyjádření.

Na základě určení a vyznačení Zájmového území Žadatelem a na základě určení Důvodu Vyjádření vydává společnost CETIN a.s. následující Vyjádření:

Nedojde ke střetu se sítí elektronických komunikací (dále jen „SEK“) společnosti **CETIN a.s.**

- (I) Na Žadatelem určeném a vyznačeném Zájmovém území se nevyskytuje SEK společnosti CETIN a.s.
- (II) Stavebník nebo jím pověřená třetí osoba je povinen řídit se Všeobecnými podmínkami ochrany SEK, které jsou nedílnou součástí Vyjádření; a
- (III) Stavebník a/nebo Žadatel není oprávněn užít toto Vyjádření k podání jakékoliv žádosti o vydání jakéhokoliv správního rozhodnutí či jiného rozhodnutí majícího obdobný charakter.

Vyjádření je platné pouze pro Zájmové území určené a vyznačené Žadatelem, jakož i pro Důvod Vyjádření stanovený a určený Žadatelem v Žádosti.

Číslo jednací: 749792/20

Číslo žádosti: 0120 891 500

Vyjádření pozbývá platnosti i) dnem, kdy je Žadatelem a/nebo Stavebníkem použito k podání žádosti o vydání jakéhokoliv správního rozhodnutí či jiného rozhodnutí majícího obdobný charakter a/nebo dnem zahájení jakéhokoliv správního rozhodnutí či jiného rozhodnutí majícího obdobný charakter, ve kterém bylo Vyjádření použito, ii) uplynutím doby platnosti v tomto Vyjádření uvedeného, iii) změnou rozsahu Zájmového území či změnou Důvodu Vyjádření uvedeného v Žádosti a/nebo iv) porušením Všeobecných podmínek ochrany SEK, to vše v závislosti na tom, která ze skutečností rozhodná pro pozbytí platnosti Vyjádření nastane nejdříve.

Společnost CETIN a.s. vydáním tohoto Vyjádření poskytl Žadateli pro Žadatelem určené a vyznačené Zájmové území veškeré informace o SEK dostupné společnosti CETIN a.s. ke dni podání Žádosti.

Ze strany společnosti CETIN a.s. může v některých případech docházet ke zpracování Vašich osobních údajů. Ke zpracování Vašich osobních údajů dochází vždy v souladu s platnými právními předpisy. Konkrétní zásady a podmínky zpracování osobních údajů společností CETIN a.s. jsou dostupné na <https://www.cetin.cz/zasady-ochrany-osobnich-udaju>.

V případě dotazů k Vyjádření kontaktujte prosím asistenční linku 238 461 111.

Přílohami Vyjádření jsou:

- *Všeobecné podmínky ochrany SEK*
- *Situační výkres (obsahuje Zájmové území určené a vyznačené Žadatelem a výřezy účelové mapy SEK)*

Vyjádření vydala společnost **CETIN a.s.** dne: 7. 9. 2020.



CETIN a.s.
Českomoravská 2510/19, Libeň
190 00 Praha 9
DIČ: CZ04084063

102

VŠEOBECNÉ PODMÍNKY OCHRANY SÍTĚ ELEKTRONICKÝCH KOMUNIKACÍ společnosti CETIN a.s.**1. PLATNOST VŠEOBECNÝCH PODMÍNEK**

- i) Tyto Všeobecné podmínky ochrany sítě elektronických komunikací (dále jen „VPOSEK“) tvoří součást Vyjádření (jak je tento pojem definován níže v článku 2 VPOSEK).
- ii) V případě rozporu mezi Vyjádřením a těmito VPOSEK mají přednost ustanovení Vyjádření, pokud není těmito VPOSEK stanoveno jinak.

2. DEFINICE

Níže uvedené termíny, jsou-li použity v těchto VPOSEK a uvozeny velkým písmenem, mají následující význam, není-li těmito VPOSEK a/nebo Příslušnými požadavky stanoveno výslovně jinak:

„**CETIN**“ znamená CETIN a.s. se sídlem Českomoravská 2510/19, Libeň, 190 00 Praha 9, IČO: 04084063, zapsaná v obchodním rejstříku vedeném Městským soudem v Praze pod spz. B 20623;

„**Občanský zákoník**“ znamená zákon č. 89/2012 Sb., občanský zákoník, v účinném znění;

„**POS**“ je zaměstnanec společnosti CETIN, pověřený ochranou sítě, Pavel Kubiš, tel.: 724 053 840, e-mail: pavel.kubis@cetin.cz;

„**Den**“ je kalendářní den;

„**Příslušné požadavky**“ znamená jakýkoli a každý příslušný právní předpis, vč. technických norem, nebo normativní právní akt veřejné správy či samosprávy, nebo jakékoli rozhodnutí, povolení, souhlas nebo licenci, včetně podmínek, které s ním souvisí;

„**SEK**“ je síť elektronických komunikací ve vlastnictví CETIN;

„**Stavba**“ je stavba a/nebo činnost ve vztahu, k níž bylo vydáno Vyjádření, a je prováděna Stavebníkem a/nebo Žadatelem v souladu s Příslušnými požadavky, povolená příslušným správním rozhodnutím vydaným dle Stavebního zákona;

„**Situační výkres**“ je výkres, který je přílohou Vyjádření a obsahuje Zájmové území určené a vyznačené Žadatelem v Žádosti a výřezy účelové mapy SEK;

„**Stavebník**“ je osoba takto označená ve Vyjádření;

„**Vyjádření**“ je vyjádření o existenci sítě elektronických komunikací vydané společností CETIN dne 7. 9. 2020 pod č.j. 749792/20;

„**Zájmové území**“ je území označené Žadatelem a/nebo Stavebníkem v Žádosti;

„**Stavební zákon**“ je zákon č. 183/2006 Sb., o územním plánování a stavebním řádu, v účinném znění;

„**Zákon o elektronických komunikacích**“ je zákon č. 127/2005 Sb., o elektronických komunikacích a o změně některých souvisejících zákonů, v účinném znění;

„**Žadatel**“ je osoba takto označená ve Vyjádření.

„**Žádost**“ je žádost, kterou Žadatel a/nebo Stavebník požádal CETIN o vydání Vyjádření.

3. PLATNOST A ÚČINNOST VPOSEK

Tyto VPOSEK jsou platné a účinné Dnem odeslání Vyjádření na i) adresu elektronické pošty Stavebníka a/nebo Žadatele uvedenou v Žádosti nebo ii) adresu pro doručení prostřednictvím poštovní přepravy uvedenou Stavebníkem a/nebo Žadatelem v Žádosti.

4. OBECNÁ PRÁVA A POVINNOSTI STAVEBNÍKA A/NEBO ŽADATELE

- (i) Stavebník, Žadatel je výslovně srozuměn s tím, že SEK je veřejně prospěšným zařízením, byla zřízena ve veřejném zájmu a je chráněna Příslušnými požadavky.

- (ii) Stavebník, Žadatel nebo jím pověřená třetí osoba, je povinen při provádění Stavby nebo jiných prací, při odstraňování havárií a projektování staveb, řídit se Příslušnými požadavky, správnou praxí v oboru stavebnictví a technologickými postupy a je povinen učinit veškerá nezbytná opatření vyžadovaná Příslušnými požadavky k ochraně SEK před poškozením. Povinnosti dle tohoto odstavce má Stavebník rovněž ve vztahu k SEK, které se nachází mimo Zájmové území.
- (iii) Při zjištění jakéhokoli rozporu mezi údaji v Situačním výkresu, který je přílohou Vyjádření a skutečným stavem, je Stavebník a/nebo Žadatel povinen bez zbytečného odkladu, nejpozději Den následující po zjištění takové skutečnosti, zjištěný rozpor oznámit POS.
- (iv) Případné dodatečné požadavky na úpravu a přeložení SEK zajistí společnost CETIN v souladu s ustanovením § 104 odst. 17 Zákona o elektronických komunikacích.
- (v) Stavebník, Žadatel nebo jím pověřená třetí osoba, je povinen každé poškození či krádež SEK bezodkladně, nejpozději Den následující po zjištění takové skutečnosti, oznámit takovou skutečnost dohledovému centru společnosti CETIN na telefonní číslo +420 238 464 190.
- (vi) Bude-li Stavebník, Žadatel nebo jím pověřená třetí osoba na společnosti CETIN požadovat, aby se jako účastník správního řízení, pro jehož účely bylo toto Vyjádření vydáno, vzdala práva na odvolání proti rozhodnutí vydanému ve správním řízení, je oprávněn kontaktovat POS.

5. ROZHODNÉ PRÁVO

Vyjádření a VPOSEK se řídí českým právem, zejména Občanským zákoníkem, Zákonem o elektronických komunikacích a Stavebním zákonem. Veškeré spory z Vyjádření či VPOSEK vyplývající budou s konečnou platností řešeny u příslušného soudu České republiky.

6. PÍSEMNÝ STYK

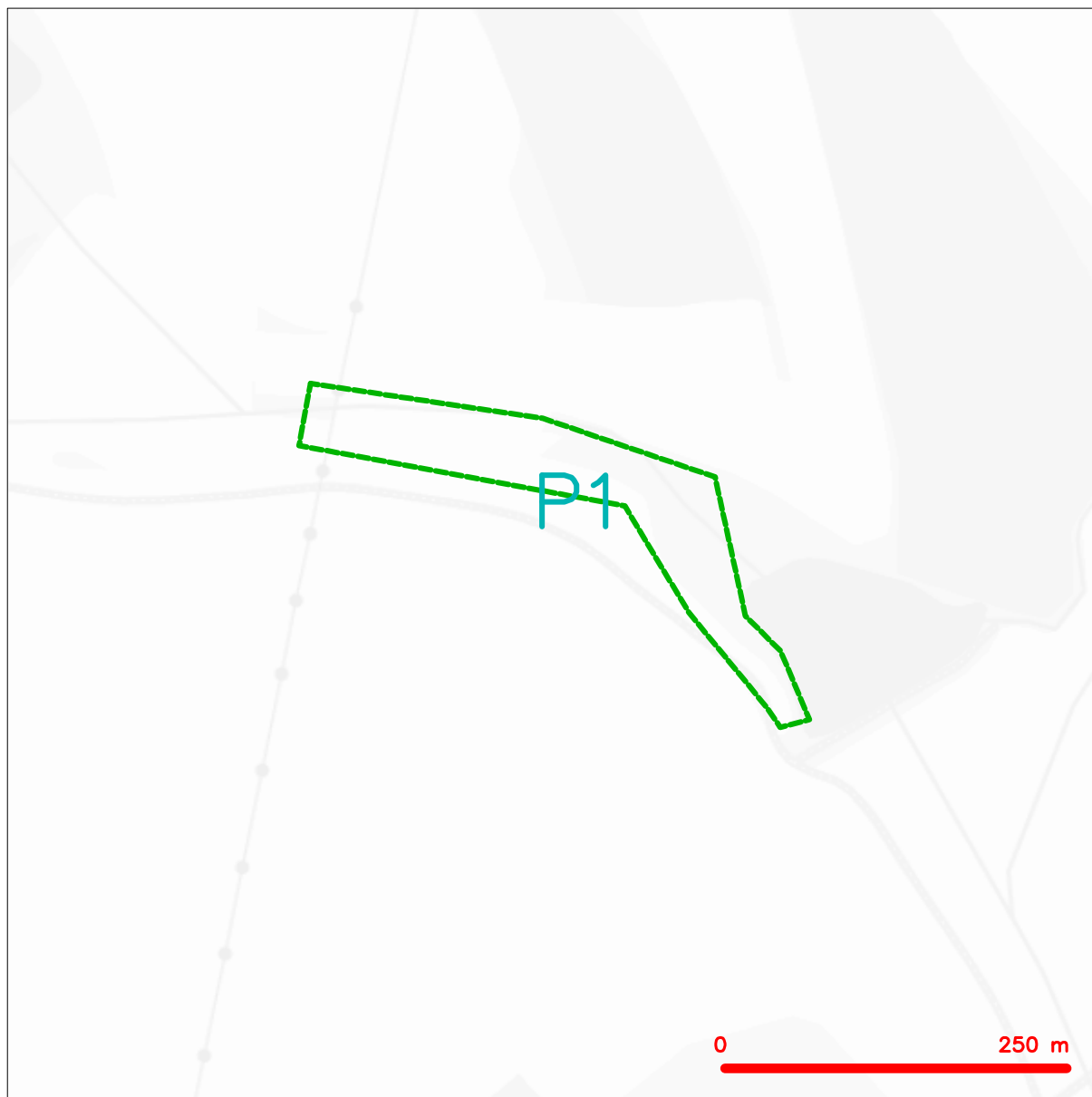
Písemným stykem či pojmem „písemně“ se pro účely Vyjádření a VPOSEK rozumí předání zpráv jedním z těchto způsobů:

- v listinné podobě;
- e-mailovou zprávou s uznávaným elektronickým podpisem dle zák. č. 297/2016 Sb., o službách vytvářejících důvěru pro elektronické transakce, v účinném znění; a/nebo e-mailovou zprávou zaslanou na adresu POS;

7. ZÁVĚREČNÁ USTANOVENÍ

- (i) Stavebník, Žadatel nebo jím pověřená třetí osoba je počínaje Dnem převzetí Vyjádření povinen užít informace a data uvedená ve Vyjádření pouze a výhradně k účelu, pro který mu byla tato poskytnuta. Stavebník, Žadatel nebo jím pověřená třetí osoba není oprávněn informace a data rozmnožovat, rozšiřovat, pronajímat, půjčovat či jinak umožnit jejich užívání třetí osobou bez předchozího písemného souhlasu společnosti CETIN.
- (ii) Pro případ porušení kterékoliv z povinností Stavebníka, Žadatele nebo jím pověřené třetí osoby, založené Vyjádřením /nebo těmito VPOSEK je Stavebník, Žadatel či jím pověřená třetí osoba odpovědný za veškeré náklady a škody, které společnosti CETIN vzniknou porušením povinností Stavebníka, Žadatele nebo jím pověřené třetí osoby.

SITUAČNÍ VÝKRES - ZÁJMOVÉ ÚZEMÍ



LEGENDA

- hranice zájmového území k vyjádření
- NN přípojka, území s NN přípojkou CETIN
- zaměřený průběh metalického kabelu
- zaměřený průběh optického kabelu, HDPE trubky nebo souběh optického a metalického kabelu
- nezaměřený průběh metalického kabelu
- nadzemní síť cizí
- nezaměřený průběh optického kabelu, HDPE trubky nebo souběh optického a metalického kabelu
- radiové síť, ochranné pásmo radiové sítě
- nadzemní síť
- neprovázané síť
- podzemní síť cizí
- síť s NN
- kolektor, kabelovod

Kauf
 CETIN a.s.
 Českomoravská 2510/19, Libeň
 190 00 Praha 9
 DIČ: CZ04084063
 102



E.ON Distribuce, a.s., F. A. Gerstnera 2151/6, 370 01 České Budějovice

Dopravně inženýrská kancelář, s.r.o.
Bohdana Nastoupilová
Bozděchova 1668/13a
50002 Hradec Králové

Třebíč 06.10.2020

Vyjádření o existenci zařízení distribuční soustavy (elektrická síť) ve vlastnictví E.ON Distribuce, a.s.

Investor stavby: Dopravně inženýrská kancelář, s.r.o.
Název stavby: II/353 Nové Veselí - obchvat
Místo stavby: KÚ Nové Veselí (706833), Budeč u Žďáru nad Sázavou (615226), žadatelem vyznačené zájmové území

Toto vyjádření slouží pro informaci o stávajícím elektrickém zařízení distribuční soustavy vlastněném a provozovaném společností E.ON Distribuce, a.s. a je vyjádřením pro územní a stavební řízení.

V zájmovém území se nenachází žádné zařízení ve vlastnictví E.ON Distribuce, a.s.

Vyjádření má platnost do 06.10.2022.

S přátelským pozdravem

E.ON Distribuce, a.s.



E.ON Distribuce, a.s.
F. A. Gerstnera 2151/6
České Budějovice 7
370 01 České Budějovice

E.ON Distribuce, a.s.

Poskytování informací k sítím
Pražská
674 01 Třebíč
www.eon-distribuce.cz

Petra Hořínková
T +420-54514-4567
petra.horinkova@eon.cz

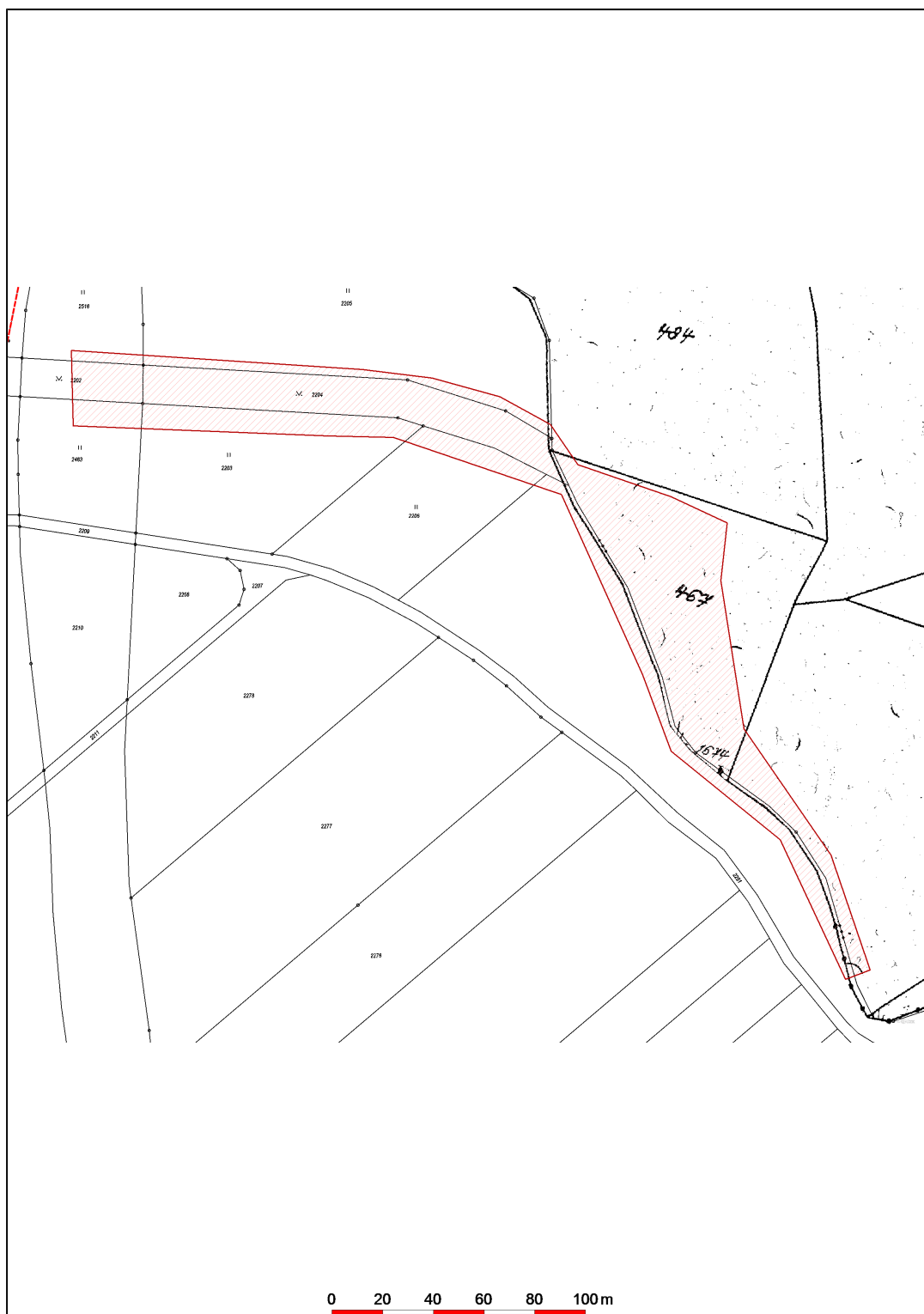
Naše značka
P11356-26074010

Číslo žádosti: 26074010

Příloha: Orazítkovaná situace s informativním zákresem sítí

Sídlo společnosti:
F.A. Gerstnera 2151/6
České Budějovice 7
370 01 České Budějovice
Společnost je zapsána
v Obchodním rejstříku
vedeném Krajským soudem
v Českých Budějovicích,
oddíl B., vložka 1772
IČ: 28085400

Informativní zákres sítí **elektro** k žádosti 26074010



Datum 06.10.2020



E.ON Distribuce, a.s.
F. A. Gerstnera 2151/6
České Budějovice 7
370 01 České Budějovice

Dopravně inženýrská
kancelář, s.r.o.
Bozděchova 1668/13a
50002 Hradec Králové

naše značka
5002218049

vyřizuje
Jaroslav Kápička

datum
07.09.2020

Věc:

II/353 Nové Veselí - obchvat

K.ú. - p.č.: Nové Veselí, Budeč u Žďáru nad Sázavou

Stavebník: Dopravně inženýrská kancelář, s.r.o., Bozděchova 1668/13a, 50002 Hradec Králové

Účel stanoviska: Informace o výskytu sítí (formát PDF)

GasNet, s.r.o., jako provozovatel distribuční soustavy (PDS) a technické infrastruktury, zastoupený GridServices, s.r.o., vydává toto stanovisko:

V zájmovém území vyznačeném v příloze tohoto stanoviska, nejsou umístěna žádná provozovaná plynárenská zařízení a plynovodní přípojky ve vlastnictví nebo správě GasNet, s.r.o.. Mohou se zde nacházet plynárenská zařízení jiných vlastníků či správců, případně i dlouhodobě nefunkční/neprovozovaná plynárenská zařízení bez dostupných informací o jejich poloze a vlastnictví.

V rozsahu území vyznačeného v příloze souhlasíme s povolením stavby dle zákona 183/2006 Sb. ve znění pozdějších předpisů např. s vydáním územního rozhodnutí, zjednodušeným územním řízením, vydáním územního souhlasu, uzavřením veřejnoprávní smlouvy, ohlášením, stavebním povolením, veřejnoprávní smlouvou o provedení stavby nebo oznámením stavebního záměru s certifikátem autorizovaného inspektora.

V případě uzavření veřejnoprávní smlouvy nebude GasNet, s.r.o. ani GridServices, s.r.o., jako zmocněnec GasNet, s.r.o., účastníkem územního ani stavebního řízení a nebudou uvedeni ve třetích osobách veřejnoprávní smlouvy.

Platí pouze pro území vyznačené v příloze tohoto stanoviska a to 24 měsíců ode dne jeho vydání.

Stanovisko bylo vygenerováno na základě vaší žádosti automaticky.

V případě dotčení pozemku v majetku společnosti GasNet, s.r.o. je třeba dále projednat smluvní vztah k tomuto pozemku.

Kontakt na projednání naleznete na adrese www.gasnet.cz/cs/kontaktni-system/, činnost "Smluvní vztahy - pozemky a budovy plynárenských zařízení", případně na NONSTOP zákaznické lince 800 11 33 55.

GridServices, s.r.o.

Plynárenská 499/1

Zábrdovice

602 00 Brno

T +420532221111

F +420545578571

E info@gridservices.cz

I www.gridservices.cz

IČ: 27935311

DIČ: CZ27935311

Zapsán do obchodního rejstříku:

Krajský soud v Brně

oddíl C, vložka 57165

26.07.2007

Bankovní spojení:
Československá obchodní banka,
a.s.

Číslo účtu: 17837923

Kód banky: 0300

Za správnost a úplnost dokumentace předložené s žádostí včetně jejího souladu s platnými předpisy plně zodpovídá její zpracovatel. Stanovisko nenahrazuje případná další stanoviska k jiným částem stavby.

V případě další korespondence nebo jednání (např. změna stavby) uvádějte naši značku - 5002218049 a datum tohoto stanoviska. Kontakty jsou k dispozici na www.gridservices.cz nebo NONSTOP zákaznická linka 800 11 33 55.

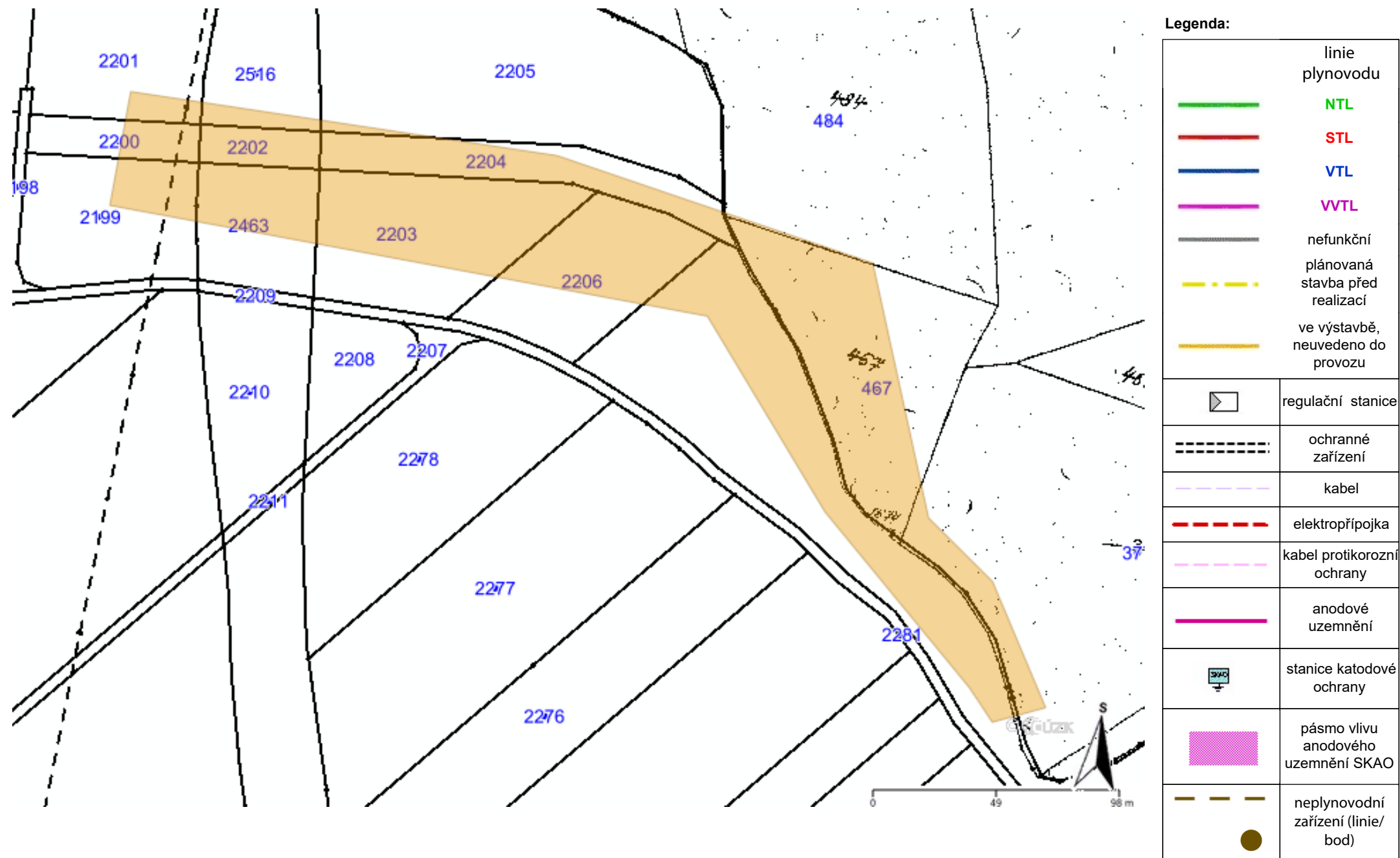


GasNet, s.r.o.
zastoupená společností GridServices, s.r.o., IČ 279 35 311
Jaroslav Kápička
Vedoucí zpracování externích požadavků
Odbor zpracování externích požadavků

Přílohy: Orientační zakres plynárenského zařízení

Příloha: Orientační zakres plynárenského zařízení. Tato příloha je nedílnou součástí stanoviska č. 5002218049 ze dne 07.09.2020.

Provozovatel DS: GasNet, s.r.o.; Stavebník: Dopravně inženýrská kancelář, s.r.o., Bozděchova 1668/13a, 50002 Hradec Králové. K.ú.: Nové Veselí, Budeč u Žďaru nad Sázavou.



Předmět: FW: Žádost o vyjádření č. 2020315025 - Nastoupilová Bohdana - Dopravně inženýrská kancelář, s.r.o. - (NVE č. 2020315025)

Od: Podatelna Nové Veselí <podatelna@ou.noveveseli.cz>

Datum: 8.9.2020 13:47

Komu: <nastoupilova@dik-hk.cz>

Dobrý den.

Ve Vámi označeném koridoru nemá městys Nové Veselí žádné inženýrské sítě.

MVDr. Zdeněk Křivánek
starosta městyse Nové Veselí
tel. 566 667 121, tel., fax 566 667 292, mob. 725 106 649
e-mail: zdenek.krivanek@ou.noveveseli.cz, www.noveveseli.cz



From: Podatelna Nové Veselí [<mailto:podatelna@ou.noveveseli.cz>]

Sent: Tuesday, September 8, 2020 1:39 PM

To: starosta@ou.noveveseli.cz

Subject: FW: Žádost o vyjádření č. 2020315025 - Nastoupilová Bohdana - Dopravně inženýrská kancelář, s.r.o. - (NVE č. 2020315025)

From: info@utilityreport.eu <info@utilityreport.eu>

Sent: Monday, September 7, 2020 3:17 PM

To: podatelna@ou.noveveseli.cz

Subject: Žádost o vyjádření č. 2020315025 - Nastoupilová Bohdana - Dopravně inženýrská kancelář, s.r.o. - (NVE č. 2020315025)

Dobrý den,

žádám Vás o vyjádření k technické infrastruktuře.

Důvod žádosti: Existence sítí

Název akce: II/353 Nové Veselí - obchvat

Žádost a případné přílohy jsou ke stažení zde:

<https://utilityreport.eu/collect/GetZipForSubjectTI?id=ZhlADUrIEN0q3oP%2BeicD2A%3D%3D>

S pozdravem

Dopravně inženýrská kancelář, s.r.o.
Bohdana Nastoupilová
Bozděchova 1668/13a
50002 Hradec Králové
e-mail: nastoupilova@dik-hk.cz

(Žádost byla zaslána prostřednictvím služby UtilityReport. Pokud chcete reagovat, nepoužívejte tlačítko



Vyřizuje: Dundáček Petr

E-mail: petr.dundacek@t-mobile.cz

Dopravně inženýrská
kancelář, s.r.o.
Bohdana Nastoupilová
Bozděchova 1668/13a
50002 Hradec Králové

Naše značka: **E37957/20**

V Praze dne: **7.9.2020**

Vyjádření a stanovení podmínek pro udělení souhlasu s umístěním stavby v ochranném pásmu sítě technické infrastruktury (TI) společnosti T-Mobile Czech Republic a.s.

Vydané podle § 101 ZÁKONA Č. 127/2005 Sb., o elektronických komunikacích a o změně některých souvisejících zákonů (zákon o elektronických komunikacích – dále jen ZEK), ve znění pozdějších předpisů a §161 zákona č. 183/2006 Sb., o územním plánování a stavebním řádu (stavební zákon) či dle dalších příslušných právních předpisů

Věc: II/353 Nové Veselí - obchvat

Stupeň: Jiný důvod

Na základě předložených projektových podkladů dáváme **souhlasné stanovisko k vydání Územního souhlasu / rozhodnutí (Stavebního povolení) a následně souhlas s realizací stavby.**

Dle předložených dokladů nedojde ke kolizi s technickou infrastrukturou společnosti **T-Mobile Czech Republic a.s.**

Toto stanovisko má platnost 1 rok.

Vydané stanovisko nelze prodloužit. Po uplynutí platnosti zadejte žádost o nové stanovisko.

T-Mobile
T-Mobile Czech Republic a.s.
Tomášova 2144/1
148 00 Praha 4
IČ 649 49 681, DIČ CZ64949681

.....
Ochrana sítí
Technologický úsek

V případě doplňujících dotazů vždy uvádějte v „Předmětu“ e-mailu číslo jednací.



Příloha č. 1

Rekapitulace žádosti o vyjádření k existenci sítě elektronických komunikací

Číslo žádosti: **E37957/20**
Název stavby /akce: **II/353 Nové Veselí - obchvat**
Datum podání žádosti: **7.9.2020**
Důvod žádosti: **Jiný důvod**
Popis jiného důvodu žádosti: **Existence sítí**
Poznámka: **V případě střetu v zájmovém území, prosíme také o zaslání digitálních dat v DWG nebo DGN formátu.**

Žadatel

Firma / organizace: **Dopravně inženýrská kancelář, s.r.o.**
IČ: **27466868**
DIČ:
Kontaktní osoba: **Bohdana Nastoupilová**
Adresa: **Bozděchova 1668/13a**
Město / obec: **Hradec Králové**
PSČ: **50002**
Stát:
E-mail: **nastoupilova@dik-hk.cz**
Telefonní číslo: **+420733130114**

Stavebník

Firma / organizace:
Kontaktní osoba:
Adresa:
Město / obec:
PSČ:
Stát:
E-mail:
Telefonní číslo:

Stavba

Výška nad terénem (metry): **0 m**
Projektant:
Druh stavby: **Ostatní**
Hodnota projektu:
Měsíc zahájení stavby:
Měsíc ukončení stavby:

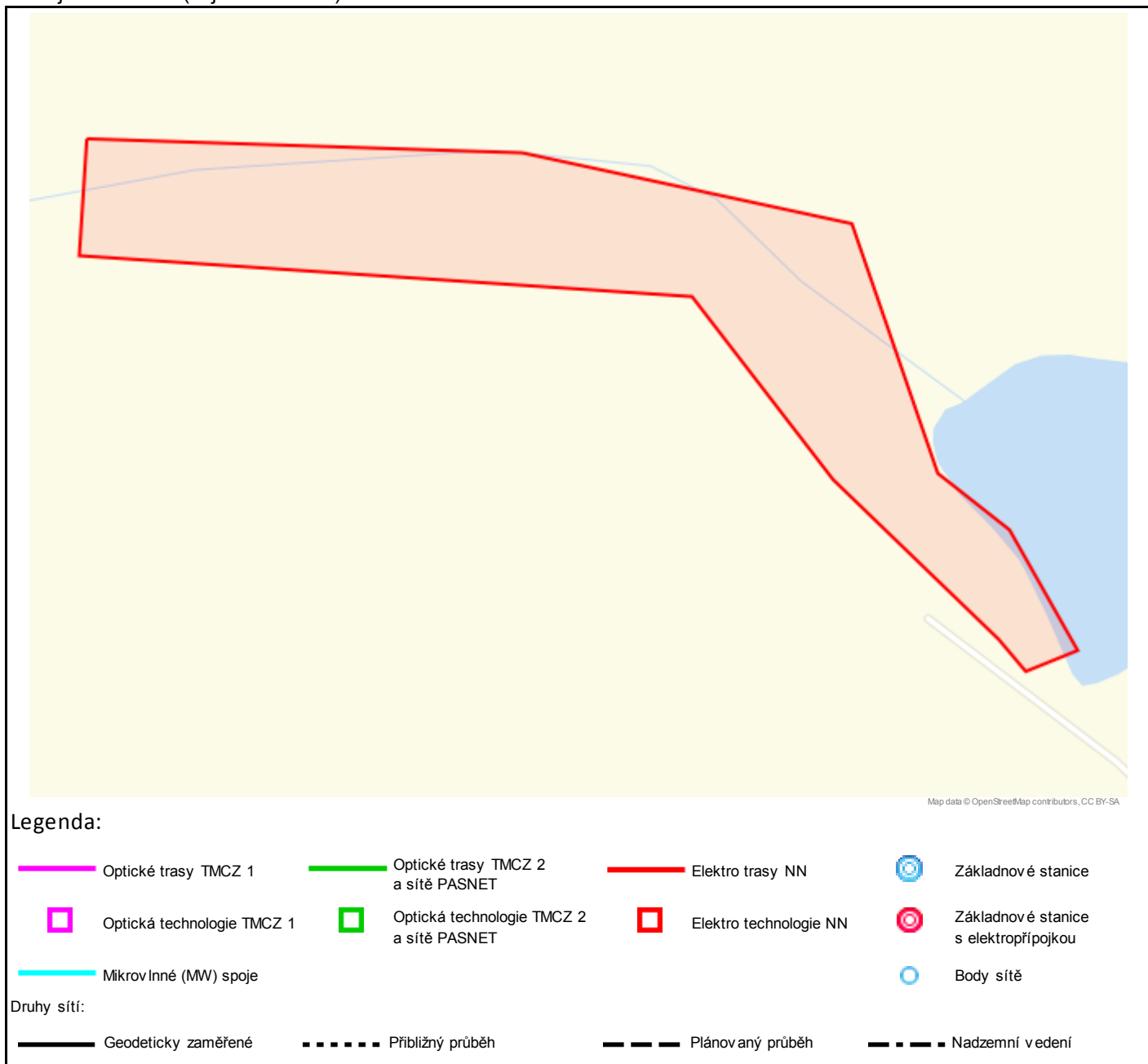
Odeslání stanoviska

E-mail: **nastoupilova@dik-hk.cz**

Příloha č. 2

Situační plánec

Zájmová oblast (zájmové oblasti) zadaná žadatelem



Geometrie zájmové oblasti (zájmových oblastí) žádosti ve formátu WKT a souřadnicovém systému S-JTSK. Zkopírováním textu lze geometrii zobrazit v jakémkoli softwaru podporujícím formát WKT.

POLYGON((-643784.63 -1118259.21,-643792.96 -1118304.59,-643554.64 -1118348.77,-643507.74 -1118426.82,-643450.13 -1118496.94,-643441 -1118510.7,-643419.7 -1118504.88,-643440.87 -1118454.6,-643466.4 -1118429.2,-643473.51 -1118396.69,-643488.63 -1118327.6,-643614.57 -1118284.74,-643784.63 -1118259.21))



Dopravně inženýrská kancelář, s.r.o.
Bohdana Nastoupilová
Bozděchova 1668/13a
500 02 Hradec Králové

V Praze, 7.9.2020

Naše zn.: **MW9910157387207551**

Věc: vyjádření k žádosti k akci **"II/353 Nové Veselí - obchvat"**

Sdělujeme Vám, že společnost Vodafone Czech Republic a.s., se sídlem Praha 5, náměstí Junkových 2, IČ: 25788001, zapsaná dne 13.8. 1999 v obchodním rejstříku vedeném Městským soudem v Praze pod spisovou značkou B.6064 na základě Vámi podané žádosti a předložené dokumentace ze dne **7.9.2020**, které jsou nedílnou součástí tohoto vyjádření,

souhlasí s realizací projektu.

Ve vámi zadaném zájmovém území a v uvedené výšce (výška stavby: 0 m, výška jeřábu: 0 m) se nenachází žádné podzemní ani nadzemní vedení naší společnosti.

Platnost vyjádření je **1 rok** od data vydání. Vyjádření je platné pouze v rámci předmětného projektu a pro důvod vydání vyjádření stanovený žadatelem v žádosti.

Vyjádření pozbývá platnosti uplynutím doby platnosti, změnou rozsahu zájmového území i změnou důvodu vydání vyjádření uvedeného v žádosti, to vše v závislosti na tom, která ze skutečností rozhodná pro pozbytí platnosti tohoto vyjádření nastane nejdříve. Po skončení platnosti si musíte podat novou žádost na adrese <https://www.zadostovyjadreni.cz/vodafone/>.

S pozdravem

v.z. Nora Hlásenská
Vodafone Czech Republic a. s.
náměstí Junkových 2808/2
150 00 Praha 5

Tel.: 775012847
E-mail: nora.hlasenska1@vodafone.com



Seznam příloh/přiložených souborů:
Zadost_MW9910157387207551.pdf



Žádost o vyjádření k existenci sítí č. MW9910157387207551

Identifikační údaje žadatele / stavebníka

Typ: Fyzická osoba

Adresa sídla/bydliště

Identifikační údaje zástupce žadatele /stavebníka

Typ: Právnícká osoba

Firma: Dopravně inženýrská kancelář, s.r.o.

Jméno: Bohdana

Příjmení: Nastoupilová

Telefon: +420 733 130 114

E-mail: nastoupilova@dik-hk.cz

Adresa sídla/bydliště

Ulice: Bozděchova

Č.p. (č.ev.) / č.o.: 1668 / 13a

Obec: Hradec Králové

PSČ: 50002

Důvod žádosti o vyjádření

Název stavby: II/353 Nové Veselí - obchvat

Typ stavby: Ostatní

Stupeň žádosti: Jiný

Popis stavby / doplňující informace: V případě střetu v zájmovém území, prosíme také o zaslání digitálních dat v DWG nebo DGN formátu.

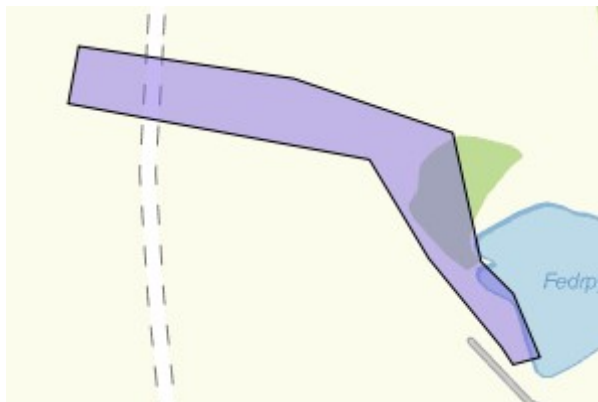
Výška stavby: 0 m

Výška jeřábu: 0 m



Zájmové území

Kresba 1:



Dotčené KÚ:

Nové Veselí (706833)

Budeč u Žďaru nad Sázavou (615226)

Datum: 7.9.2020

Zadáno: Portál MAWIS

Informace podle zákona č. 127/2005 Sb., o elektronických komunikacích, nařízením 2016/679 o ochraně fyzických osob v souvislosti se zpracováním osobních údajů a o volném pohybu těchto údajů a o zrušení směrnice 95/46/ES (obecné nařízení o ochraně osobních údajů) a dalšími souvisejícími právními předpisy.

Společnost Position s.r.o., se sídlem Londýnská 665/45, 120 00 Praha 2, IČ 26422816, zapsaná v obchodním rejstříku vedeném Městským soudem v Praze, oddíl C, vložka 81053 („Position“) a společnost Vodafone Czech Republic s., se sídlem nám. Junkových 2808/2, 155 00 Praha 5, IČ 25788001, zapsaná v obchodním rejstříku vedeném Městským soudem v Praze, oddíl B, vložka 6064 („Vodafone“) Vás tímto informují, že shromážděné osobní údaje v rozsahu Vaše jméno, příjmení, bydliště, e-mailová adresa a telefonní číslo bude společnost Vodafone, jako správce, a společnost Position, jako zpracovatel, zpracovávat za účelem jejich použití při realizaci povinností v souvislosti se žádostí o stanovisko nebo vyjádření pro řízení podle zákona č. 183/2006 Sb., o územním plánování a stavebním řádu (stavební zákon), a to automatizovaným způsobem nebo v tištěné podobě s tím, že Vaše osobní údaje nebudou zpřístupněny jiným osobám.

Vaše osobní údaje poskytujete dobrovolně a tento souhlas můžete kdykoliv odvolat.

Podrobné informace o ochraně soukromí ve společnosti Vodafone, a to včetně uplatnění vašich práv subjektu údajů naleznete na webu <https://www.vodafone.cz/o-vodafone/ke-stazeni/ochrana-soukromi/>.

Dopravně inženýrská kancelář, s.r.o.
Bozděchova 1668/13a, Hradec Králové

Číslo žádosti: 38337
Datum přijetí: 08.09.2020
Datum vydání: 08.09.2020
Vyřizuje Divize Žďár nad Sázavou
Tel. --

Poskytnutí informace o existenci zařízení v provozování VODÁRENSKÉ AKCIOVÉ SPOLEČNOSTI, a. s. (dále jen VAS) pro akci: „II/353 Nové Veselí - obchvat“

Žadatel / stavebník: Kraj Vysočina, Žižkova 1882/57, 587 33 Jihlava

V rámci předmětné akce není požadováno připojení na vodovod nebo kanalizaci v provozování VAS.

Informace o existenci zařízení ve správě VAS:

V zájmovém území, které je přílohou této informace, se **nenachází** stávající zařízení v provozování VAS. Upozorňujeme, že na daném území se však mohou nacházet i budoucí zařízení VAS ve výstavbě nebo zařízení jiných vlastníků či správců – zejména se jedná o vodovodní a kanalizační přípojky.

Tuto informaci VAS lze použít pro účely jednání s orgány státní správy dle zákona č. 183/2006 Sb. v platném znění, taktéž lze použít pro realizaci stavby a nahrazuje vyjádření VAS k dokumentaci stavby.

Tato informace VAS o existenci zařízení v provozování VAS však nenahrazuje podmínky pro připojení na vodovod a kanalizaci v provozování VAS. V případě požadavku napojení na vodovod a kanalizaci v provozování VAS je nutné na VAS předložit projektovou dokumentaci vodovodní a kanalizační přípojky odpovídající požadavkům VAS.

Informace VAS byla vygenerována automaticky na základě Vaší žádosti.

Informace o existenci zařízení v provozování VAS je platná 1 rok ode dne vydání.

Příloha:

- o Situační výkres požadovaného zájmového území se zákresem stávajícího zařízení v provozování VAS v pdf souboru ke dni 08.09.2020

VODÁRENSKÁ AKCIOVÁ SPOLEČNOST, a.s.
Divize Žďár nad Sázavou
Studentská 1133, 591 21 Žďár nad Sázavou
Bankovní spojení: 1806751/0100
Telefon: +420 566 651 111, e-mail: divize@vaszr.cz

SÍDLO SPOLEČNOSTI:
Soběšická 820/156, Lesná, 638 00 Brno
IČ: 49455842, DIČ: CZ49455842
Společnost je zaregistrována v obchodním rejstříku
vedeném Krajským soudem v Brně, oddíl B, vložka 1181

www.vodarenska.cz

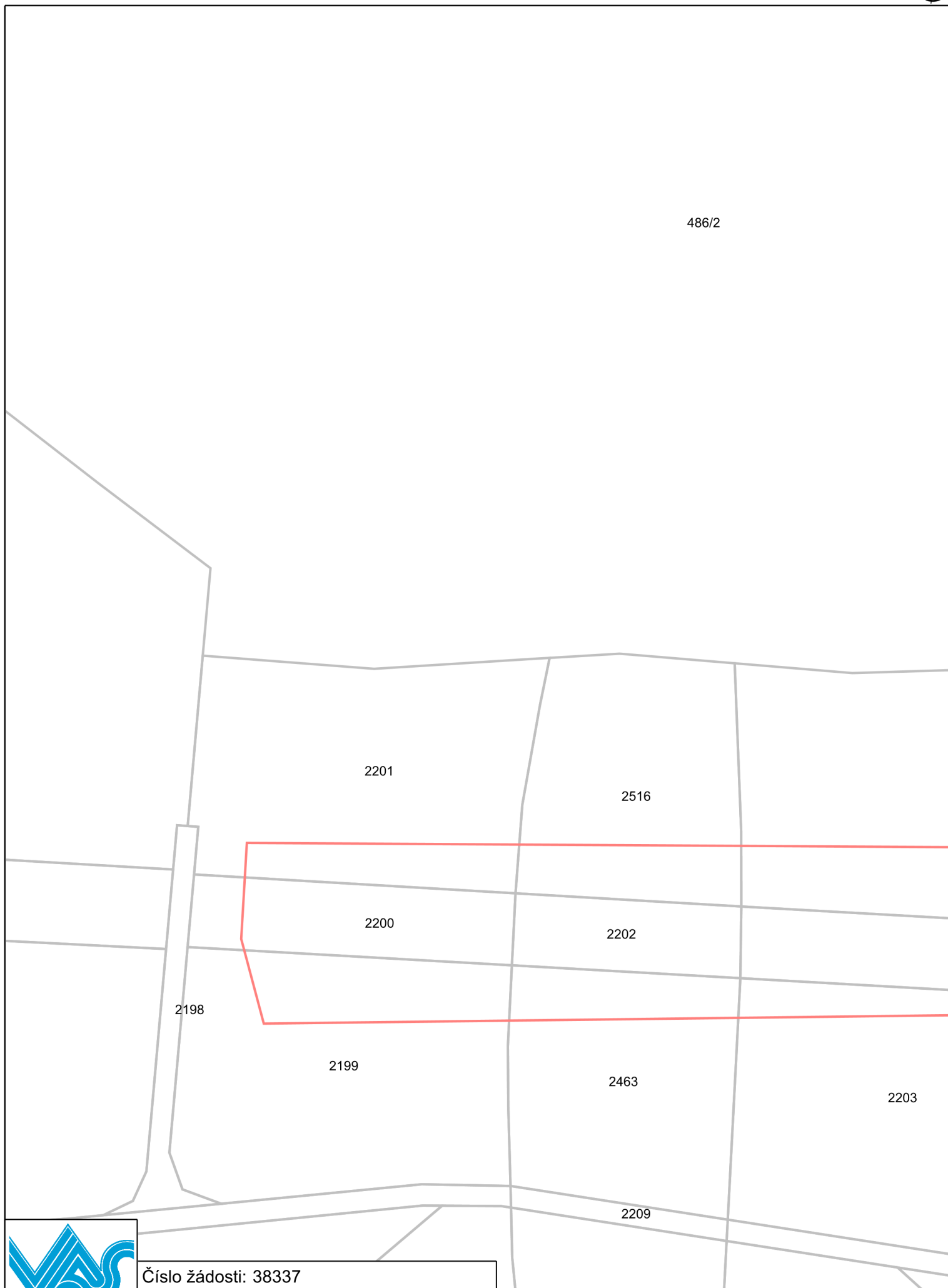
$1/5$

$3/5$

$5/5$

$2/5$

$4/5$



08.09.2020

Informace o existenci sítí

1 : 1 000

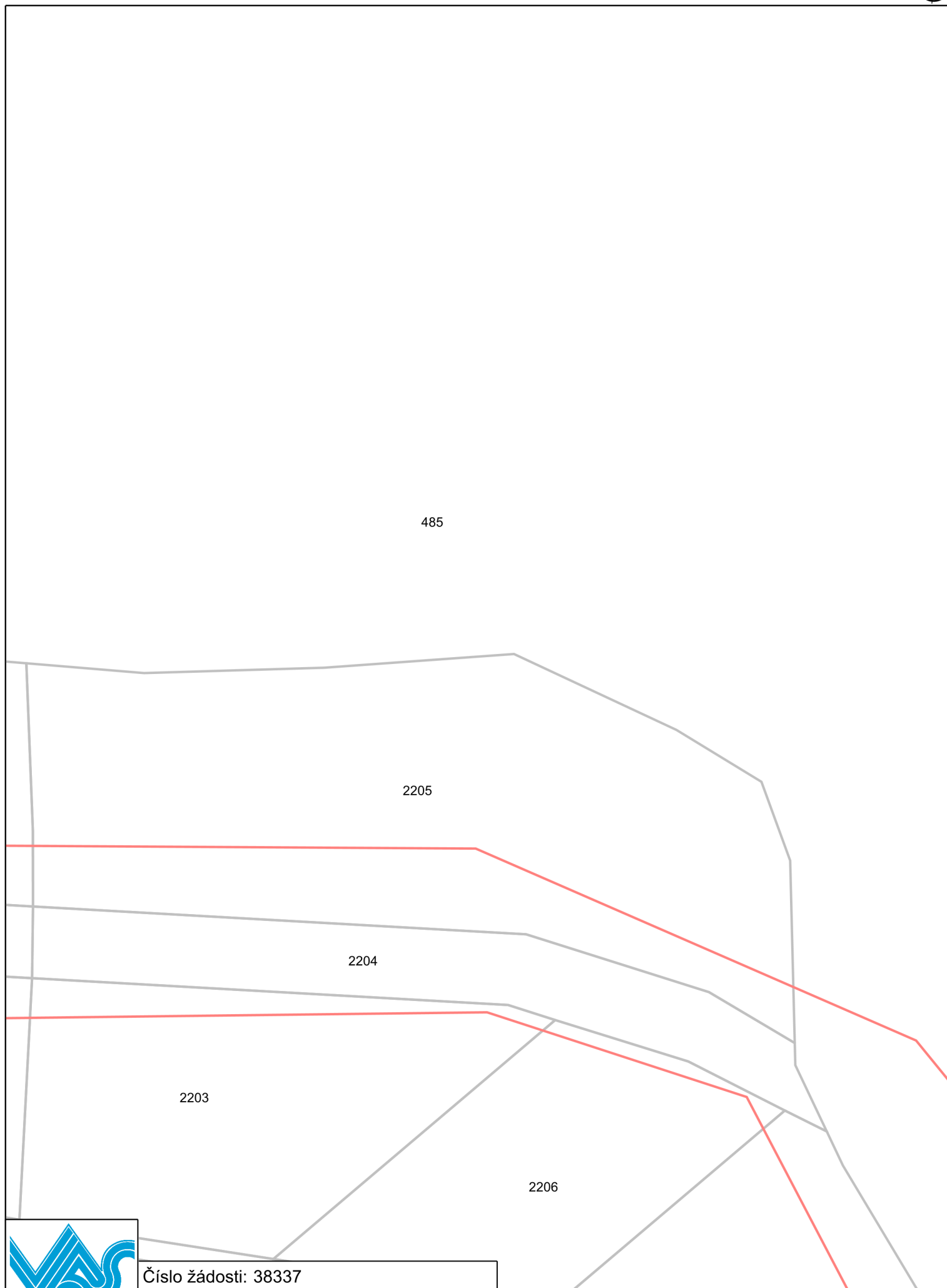


Číslo žádosti: 38337

Obec: Nové Veselí

Datum žádosti: 8. 9. 2020

0 10 20 30 m



Číslo žádosti: 38337

Obec: Nové Veselí

Datum žádosti: 8. 9. 2020

0 10 20 30 m

08.09.2020

Informace o existenci sítí

1 : 1 000



Číslo žádosti: 38337

Obec: Nové Veselí

Datum žádosti: 8. 9. 2020

0 10 20 30 m



484



Číslo žádosti: 38337

Obec: Nové Veselí

Datum žádosti: 8. 9. 2020

0 10 20 30 m

LEGENDA:

VODOVD:

	VODOVODNÍ ŘAD GEODETICKY ZAMĚŘENÝ
	VODOVODNÍ ŘAD Z DOKUMENTACE/DIGITALIZACÍ
	VODOVODNÍ ŘAD PŘIBLIŽNĚ
	VODOVODNÍ ŘAD ZRUŠENÝ
	ZDROJ VODY LINIOVÝ
	VODOVODNÍ PŘÍPOJKA GEODETICKY ZAMĚŘENÁ
	VODOVODNÍ PŘÍPOJKA Z DOKUMENTACE/DIGITALIZACÍ
	VODOVODNÍ PŘÍPOJKA PŘIBLIŽNĚ
	CHRÁNIČKA
	VODOVODNÍ SHYBKA
	PÁSMO HYGIENICKÉ OCHRANY 1. STUPNĚ
	PÁSMO HYGIENICKÉ OCHRANY 2. STUPNĚ
	PŮDORYS NADZEMNÍHO OBJEKTU
	PŮDORYS PODZEMNÍHO OBJEKTU
	POVRCHOVÝ ZDROJ VODY
	STUDNA/VRT
	PRAMENNÍ JÍMKA
	AT STANICE
	ČERPACÍ STANICE PITNÉ VODY
	PODZEMNÍ HYDRANT
	NADZEMNÍ HYDRANT
	FONTÁNKA
	HYDRANT - KALNÍK
	KALOSVOD
	HYDRANT - VZDUŠNÍK
	AUTOMATICKÝ VZDUŠNÍK
	CHLOROVACÍ STANICE
	VODOVODNÍ ŠACHTA
	KALNÍKOVÁ ŠACHTA
	VZDUŠNÍKOVÁ ŠACHTA
	PŘÍPOJKOVÁ ŠACHTA
	SEKČNÍ UZÁVĚR VODY
	UZÁVĚR VODY PŘED HYDRANTEM/NA PŘÍPOJKCE
	ÚPRAVNA VODY
	VODOJEM PODZEMNÍ
	VODOJEM NADZEMNÍ
	ORIENTAČNÍ SLOUPEK

KANALIZACE:

	GRAVITAČNÍ KANALIZACE DEŠŤOVÁ
	GRAVITAČNÍ KANALIZACE JEDNOTNÁ
	GRAVITAČNÍ KANALIZACE SPLAŠKOVÁ
	GRAVITAČNÍ KANALIZACE ZRUŠENÁ
	KANALIZAČNÍ VÝTLAK DEŠŤOVÝ
	KANALIZAČNÍ VÝTLAK JEDNOTNÝ
	KANALIZAČNÍ VÝTLAK SPLAŠKOVÝ
	TLAKOVÁ KANALIZACE DEŠŤOVÁ
	KANALIZACE TLAKOVÁ JEDNOTNÁ
	KANALIZACE TLAKOVÁ SPLAŠKOVÁ
	KANALIZACE PODTLAKOVÁ DEŠŤOVÁ
	KANALIZACE PODTLAKOVÁ JEDNOTNÁ
	KANALIZACE PODTLAKOVÁ SPLAŠKOVÁ
	VÝTLAK/TLAKOVÁ/PODTLAKOVÁ K. ZRUŠENÁ
	CHRÁNIČKA
	PŘÍPOJKA DEŠŤOVÁ
	PŘÍPOJKA JEDNOTNÁ
	PŘÍPOJKA SPLAŠKOVÁ
	KANALIZAČNÍ SHYBKA
	OCHRANNÉ PÁSMO ČOV
	PŮDORYS NADZEMNÍHO OBJEKTU
	PŮDORYS PODZEMNÍHO OBJEKTU
	ČERPACÍ STANICE ODPADNÍCH VOD
	ODLEHČOVACÍ KOMORA
	VPUST
	RETENČNÍ NÁDRŽ
	DEŠŤOVÁ NÁDRŽ
	KANALIZAČNÍ ŠACHTA
	SPADIŠTĚ
	SKLUZ
	SEKČNÍ UZÁVĚR TLAKOVÉ KANALIZACE
	DOMOVNÍ UZÁVĚR TLAKOVÉ KANALIZACE
	ODLEHČOVACÍ KOMORA
	VÝUST
	LAPÁK SPLAVENIN
	ORIENTAČNÍ SLOUPEK

ELEKTRO:

	KABEL NN
	PŘÍPOJKOVÁ SKŘÍŇ
	ELEKTRICKÁ SKŘÍŇ
	CHRÁNIČKA
	ROZVADĚČ
	TRAFOSTANICE
	TRANSFORMÁTOR



Dopravně inženýrská kancelář, s.r.o.
Bozděchova 1668/13a
500 02 Hradec Králové

VÁŠ DOPIS ZNAČKY/ZE DNE
/

NAŠE ZNAČKA
PM-37293/2020/5203/FM

VYŘIZUJE
Ing. Monika Filípková
+420 541 637 450
filipkova@pmo.cz

MÍSTO/DATUM
Brno 25. 9. 2020

II/353 Nové Veselí - obchvat- existence vodních toků v prostoru stavby

(k.ú. Nové Veselí, Budeč u Žďáru nad Sázavou; ORP Žďár nad Sázavou; kraj Vysočina; ČHP 4-16-02)

Sdělení správce povodí

Na základě předložených situací Vám sdělujeme, že v zájmové lokalitě protéká následující vodní tok ve správě Povodí Moravy, s.p.:

- Bezejmenný DVT IDVT 102 066 69

Přímou správu tohoto vodního toku vykonává Povodí Moravy, s.p., závod Dyje, provoz Náměšť nad Oslavou.

Výše uvedený vodní tok lze lokalizovat na Vodohospodářském informačním portálu Ministerstva zemědělství - <http://voda.gov.cz/portal/cz/>.

Veškerá projektová dokumentace předmětné akce nám bude předložena k vyjádření, v PD bude uveden název dotčeného vodního toku (včetně IDVT) a způsob jeho dotčení v souladu s příslušnými normami.

Ing. Pavel Bíza
vedoucí útvaru správy povodí

SATT

SATT a.s.
Okružní 11
591 01 Žďár nad Sázavou
www.satt.cz

Vyřizuje: Zdeněk Vrkoč
tel. 566 654 841, 777 734 900
mailto: vrkoc@satt.cz

22.10. 2020

**Dopravně inženýrská kancelář, s.r.o.
Nastoupilová Bohdana
Bozděchova 1668/13a
50002 Hradec Králové**

Vyjádření k existenci sítí v majetku SATT a.s. pro:

II/353 Nové Veselí - obchvat

V předmětném území se nenachází sítě v majetku SATT a.s.

Toto vyjádření je platné jeden rok.

S pozdravem
Zdeněk Vrkoč
Technik SATT a.s.



Váš dopis zn.:
Ze dne: 07. 09. 2020
Naše značka: SPU 324139/2020
Spisová zn.:
Vyřizuje.: Peter Krojer DiS.
Tel.: 606 673 758
ID DS: z49per3
E-mail: p.krojer@spucr.cz
Datum: 07. 12. 2020

Dopravně inženýrská kancelář, s.r.o.
Bozděchova 1668
500 02 Hradec Králové

VOJÁDRĚNÍ K EXISTENCI SÍTÍ, AKCE: „II-353 NOVÉ VESELÍ – OBCHVAT“

Státní pozemkový úřad od Vás obdržel dne 09. 09. 2020 žádost o poskytnutí údajů k existenci sítí. Důvodem žádosti je poskytnutí podkladů z hlediska dotčení staveb k vodohospodářským melioracím pozemků v rámci stavby „II-353 Nové Veselí – obchvat“, tzn. meliorací pozemků v zájmovém území vymezeném v přiložených situacích.

Stanovisko Státního pozemkového úřadu (SPÚ), odbor vodohospodářských staveb,
kontaktní osoba Peter Krojer, DiS tel.: 606 673 758

Sdělujeme Vám, že v zájmovém území stavby „II-353 Nové Veselí – obchvat“, tzn. rámcově na pozemcích p. č. 2200, 2201, 2202, 2203, 2204, 2205, 2206, 2280, 2199 a 2463 v k. ú. Nové Veselí, a p. č. 377 a 467 v k. ú. Budeč u Žďáru nad Sázavou, okres Žďár nad Sázavou se **nenachází** žádná stavba vodního díla - hlavní odvodňovací zařízení (HOZ) ani hlavní závlahové zařízení (HZZ) v příslušnosti hospodaření Státního pozemkového úřadu (SPÚ).

Dále sdělujeme, že dle nám dostupných podkladů se v zájmovém území **mohou nacházet** podrobná odvodňovací zařízení (dále jen „POZ“) pravděpodobně z roku 1975. Stav a funkčnost nám není známa. Tyto údaje o POZ (investicích do půdy za účelem zlepšení půdní úrodnosti) jsou neaktualizovanými historickými daty, která pořídila Zemědělská vodohospodářská správa digitalizací analogových map 1 : 10 000. Vzhledem k tomu, že neexistuje evidence meliorací (odvodnění a závlah) a jejich následných změn (zrušení, rozšíření) od doby pořízení těchto dat (zákresy do map provedeny v 90. letech, jejich následná digitalizace proběhla přibližně v letech 2003-2007), nemusí proto tato data odpovídat skutečnému rozsahu meliorací na jednotlivých pozemcích. Údaje jsou k dispozici ke stažení na Portálu farmáře (<http://eagri.cz/public/web/mze/farmar/LPIS/data-melioraci/>) ve formátu shp a jsou také zobrazeny v LPIS ve vrstvě LPIS/Životní prostředí/Nitrátová směrnice/Uložení hnojiv – detail/Meliorace.

SPÚ OVHS nedisponuje příslušnou technickou dokumentací těchto staveb. Existující technická dokumentace, tzn. včetně podrobného odvodnění pozemků, byla v rámci transformace správy ve vodním hospodářství v souvislosti se zrušením Zemědělské vodohospodářské správy převedena na podnik Povodí Moravy, s. p., který následně část dokumentace s POZ předal k archivaci na Státní okresní archiv Žďár nad Sázavou. Doporučujeme Vám obrátit se na Pracoviště Žďár nad Sázavou, Státní okresní archiv Žďár nad Sázavou (<http://zdar-nad-sazavou.mza.cz>).

Upozorňujeme Vás na skutečnost, že POZ je v souladu s § 55 odst. 1 písm. e) zákona 254/2001 Sb. vodním dílem a k jejich zrušení, změně či odstranění je v souladu s § 15 odst. 1 tohoto zákona třeba povolení vodoprávního úřadu.

Dále Vás upozorňujeme, že POZ má vazbu v souladu s § 126 odst. 3 zákona č. 254/2001 Sb. na vlastnictví pozemků, na kterých se nachází.

V zájmovém území stavby nejsou dotčeny pozemky, vlastnické právo – ČR, příslušnost hospodařit s majetkem státu – Státní pozemkový úřad.

Toto stanovisko je vydáno za SPÚ, odbor vodohospodářských staveb z titulu vlastníka technické infrastruktury (staveb k vodohospodářským melioracím).

Stanovisko SPÚ, Krajský pozemkový úřad pro Kraj Vysočina, Pobočka Žďár nad Sázavou

(kontaktní osoba Ing. Pavel Tonar, tel. 727 956 374):

„V uvedeném zájmovém území neevidujeme žádné stávající protierozní opatření.“

Stanovisko SPÚ, Krajský pozemkový úřad pro Kraj Vysočina

(kontaktní osoba Ing. Daniel Držmíšek, tel. 727 956 392):

„V zájmovém území stavby neevidujeme majetek v příslušnosti hospodaření SPÚ.“

S pozdravem

(„otisk úředního razítka“)

Ing. Jaroslav Dočkal v.r.

vedoucí oddělení vodohospodářských staveb Brno
Státního pozemkového úřadu

Na vědomí: SPÚ, Krajský pozemkový úřad pro Kraj Vysočina, Pobočka Žďár nad Sázavou,
SPÚ, Krajský pozemkový úřad pro Kraj Vysočina,